



Projekt budowlany
Przydomowych oczyszczalni ścieków na terenie
Gminy Wielgie

Adres inwestycji:

Wieś: Bałdowo, Czarne, Czerskie Rumunki, Suradówek, Suszewo, Teodorowo,
Wielgie.

Zespół projektowy:

Opracował: EKO-BUD Agnieszka Żołędowska
87-800 Włocławek, ul. Ziółowa 1a
NIP: 888-164-23-51

Projektant: Andrzej Miazek
Nr. uprawnień: UA-V-7342-5/85/94 Wk

mgr inż. Andrzej Miazek

Uprawnienia budowlane do projektowania i nadzoru
w specjalności instalacji inżynierskiej
w zakresie sieci i instalacji sanitacyjnych
nr UA-V-7342-5/85/94 Wk
KUPAS/1584/01

Branża: Sanitarna

Data wykonania: MARZEC 2016.

EGZ.3

Projekt podlega ochronie prawa autorskiego

Podstawa prawna: Ustawa o prawie autorskim i prawach pokrewnych z dnia 04.02.1994; Dz. U., nr 24, pozycja 83 z dnia 23.02.1994.
Właścicielem praw autorskich jest EKO-BUD Agnieszka Żołędowska ul. Ziółowa 1a, 87-800 Włocławek

SPIS TREŚCI

I. INFORMACJE OGÓLNE

- 1.1. ZAMAWIAJĄCY
- 1.2. BIURO PROJEKTOWE
- 1.3. PRZEDMIOT OPRACOWANIA
- 1.4. CEL I ZAKRES OPRACOWANIA
- 1.5. PODSTAWY OPRACOWANIA

II. DANE WYJŚCIOWE

- 2.1. ILOŚĆ ŚCIEKÓW
- 2.2. JAKOŚĆ ŚCIEKÓW SUROWYCH
- 2.3. WYKAZ UŻYTKOWNIKÓW I WYLICZENIE WIELKOŚCI ŚCIEKÓW

III. ZAŁOŻENIA TECHNOLOGICZNE

- 3.1. ELEMENTY OCZYSZCZALNI- OPIS ORAZ DOBÓR
- 3.2. OCZYSZCZALNIA ŚCIEKÓW
- 3.3. DRENAŻ ROZSĄCZAJĄCY
- 3.4. OCZYSZCZANIE ŚCIEKÓW
- 3.5. PRZEPOMPOWNIĄ ŚCIEKÓW
- 3.6. SKRZYŻOWANIA Z ISTNIEJĄCĄ INFRASTRUKTURĄ
- 3.7. ROBOTY ZIEMNE I MONTAŻOWE
- 3.8. UWAGI KOŃCOWE

I.V. ZESTAWIENIE DOBRANYCH URZĄDZEŃ

V. SPIS RYSUNKÓW

PLAN SYTUACYJNY (SKALA 1:1000) DLA POSZCZEGÓLNEJ OCZYSZCZALNI ŚCIEKÓW
PROFIL PRZEPŁYWU ŚCIEKÓW DLA POSZCZEGÓLNEJ OCZYSZCZALNI ŚCIEKÓW
PRZEKRÓJ ROWU ROZSĄCZAJĄCEGO
PRZEKRÓJ STUDZIENKI KANALIZACYJNEJ
SCHEMAT PRZYŁĄCZA ELEKTRYCZNEGO

. Informacje ogólne

STAROSTWO POWIATOWE
w LIPNIE
ul. Sierakowskiego 10B
87-800 Lipno
#41

1.1. Zamawiający

**GINA WIELGIE
87-603 WIELGIE
UL.STAROWIEJSKA 8**

1.2. Biuro projektowe

**EKO-BUD AGNIESZKA ŻOŁĘDOWSKA
UL.ZIOŁOWA 1A
87-800 WŁOCŁAWEK**

1.3. Przedmiot opracowania

Przedmiotem niniejszego opracowania jest projekt dla indywidualnych przydomowych oczyszczalni ścieków o wydajności do 7,5m³/d przewidzianych do realizacji na terenie gminy Wielgie pow. Lipno woj. Kuj-Pom. we wsiach: Bałdowo, Czarne, Czerskie Rumunki, Suradówek, Suszewo, Teodorowo, Wielgie.

1.4. Cel i zakres opracowania

Celem niniejszego opracowania jest przedstawienie rozwiązań technicznych indywidualnych przydomowych oczyszczalni ścieków odprowadzających ścieki do gruntu w ilości nie większej niż 7,5m³/d.

Opracowanie jest podstawą do zgłoszenia prac budowlanych i uzyskania pozwolenia na budowę.

Zakres opracowania obejmuje:

- indywidualny dobór urządzeń oczyszczalni ścieków (osadnik wstępny, bioreaktor, drenaż rozsączający, studnie chłonne).
- lokalizację urządzeń oczyszczalni ścieków w terenie dla w/w posesji oraz przedstawienie lokalizacji na mapie w skali 1:1000.
- przedstawienie układu przepływu ścieków na profilu podłużnym.

1.5. Podstawa opracowania

Podstawę formalną stanowi umowa z zamawiającym oraz obowiązujące ustawy, normy i przepisy branżowe:

- Rozporządzenie Ministra Środowiska z dnia 24.07.2006 (Dz.U. nr 137; poz. 984) w sprawie klasyfikacji wód oraz warunków jakim powinny odpowiadać ścieki odprowadzane do wód lub ziemi.
- Ustawa z dnia 18.07.2001 Prawo Wodne (Dz.U. nr 239; poz. 2019).

- Rozporządzenie MOŚZNIL z dnia 23.07.1998r (Dz.U. nr 93; poz. 590) w sprawie określenia rodzajów inwestycji szkodliwych dla środowiska i zdrowia ludzi oraz ocen oddziaływania na środowisko.
- Ustawa z dnia 31.01.1980 o ochronie i kształtowaniu środowiska (Dz.U. nr 49/1994; poz. 196 z późniejszymi zmianami).
- Ustawa z dnia 07.07.1994 Prawo Budowlane (Dz.U. nr 89; poz. 414).

Podstawy techniczne opracowania:

- Ustalenia z Zamawiającym oraz przyszłymi użytkownikami oczyszczalni dotyczące zakresu prac projektowych oraz rozwiązań technicznych.
- Mapa w skali 1:1000
- Wizje lokalne w terenie
- Informacje uzyskane od właścicieli posesji
- Literatura branżowa

II. Dane wyjściowe

2.1. Ilość ścieków

Ilość ścieków przypadająca na jednego mieszkańca określono na podstawie przeciętnych norm zużycia wody w gospodarstwach domowych wg. Rozporządzenia Ministra Infrastruktury z dn. 14.01.2002 r. w sprawie określenia przeciętnych norm zużycia wody. Na podstawie powyższego Rozporządzenia przyjęto, że ilość ścieków przypadająca na jednego mieszkańca na terenie nieskanalizowanym wynosi 1 RLM = 150l/d

2.2. Jakość ścieków surowych

Do oczyszczalni odprowadzane będą ścieki bytowo- gospodarcze o szacunkowych stężeniach zanieczyszczeń:

Parametry ścieku surowego

Rodzaj Zanieczyszczeń	Stężenie (mg/l)	Ładunki (kg/dobę)
BZT ₅	480	0,432
ChZT	950	0,855
Zawiesina ogólna	350	0,315

Parametry ścieku oczyszczonego

Rodzaj zanieczyszczeń	Stężenie zanieczyszczeń (mg/l)
BZT ₅	< 40
ChZT	<150
Zawiesina ogólna	< 50

2.3. Wykaz użytkowników oczyszczalni i wyliczenie ilości ścieków

Tab.2 Wyliczenie ilości ścieków.

Lp.	Nazwisko i Imię	Nr. posesji	Nr. działki	RLM 1RLM=0,15 m3/d	Dobowy przepływ ścieków Q=[m3/d]
Bałdowo					
1.			180,181	5	0,75
Czarne					
2.			124/16	4	0,6
3.			51/1	4	0,6
Czerskie Rumunki					
4.			400/2	5	0,75
Suradówek					
5.			76	4	0,6
Suszewo					
6.			80	4	0,6
7.			75/1	4	0,6
Teodorowo					
8.			271	4	0,6
Wielgie					
9.			501/1	4	0,6

5,2

III. Założenia technologiczne**3.1. Elementy oczyszczalni ścieków.**

Ścieki pochodzące z własnego gospodarstwa domowego lub rolnego mogą być wprowadzane do ziemi, w granicach gruntu stanowiącego własność wprowadzającego, jeśli spełnione są łącznie następujące warunki:

- Ilość ścieków nie przekracza 7,5 m3/d
- miejsce wprowadzania ścieków oddzielone jest warstwą gruntu o miąższości co najmniej 1,5 m od najwyższego użytkowego poziomu wodonośnego wód podziemnych.

Rozwiązania techniczne przydomowych oczyszczalni ścieków powinny gwarantować taki stopień oczyszczania ścieków bytowo- gospodarczych odprowadzanych z posesji, aby parametry ścieków oczyszczonych spełniały w/w wymagania Rozporządzenia Ministra

Środowiska z dn. 08.07.2004 r. w sprawie warunków, jakie należy spełniać przy wprowadzaniu ścieków do wód lub do ziemi, oraz w sprawie substancji szczególnie szkodliwych dla środowiska wodnego (Dz.U. Nr.168,poz. 1763).

Lokalizując instalacje oczyszczalni na terenie posesji należy zachować odległości wynikające z Rozporządzenia Ministra Infrastruktury z dn. 12.04.2002 r. w sprawie warunków technicznych, jakim powinny odpowiadać budynki i ich usytuowanie (Dz.U. Nr. 75. 2002 r).

Jako rozwiązanie projektowe przyjęto oczyszczalnie ścieków hybrydową opartą na technologii złoża zanurzonego wspomaganego osadem czynnym.

Ścieki bytowe z wewnętrznej instalacji kanalizacyjnej budynku odprowadzane będą do osadnika wstępnego i bioreaktora. Kolejno oczyszczone ścieki zostaną odprowadzone do gruntu przy pomocy drenaży rozsączających i studni chłonnych.

3.2.Opis elementów oczyszczalni

Osadnik wstępny

Pojemność osadnika dobrana została z uwzględnieniem 3 dobowego okresu przetrzymania dopływu ścieków. Wykonany jest z polietylenu wysokiej gęstości o pojemności 2500(3500) litrów, metodą wytłaczania z rozdmuchem. Rura wlotowa o średnicy $\varnothing 110$ mm składa się z kolana 90° i prostki z deflektorem skierowanym ku ścianie. Wlot i wylot w górnej części posiadają otwory do dekompresji. Na wylocie znajduje się wymowany filtr szczelinowy, będący jednocześnie wskaźnikiem zamulenia. Osadnik wyposażony jest w dwa włązy z pokrywami

Reaktor

Biologiczne złożo zanurzone z komorą aeracji jest kompletnym reaktorem realizującym tlenowe procesy oczyszczania ścieków bytowo-gospodarczych pochodzących z gospodarstw domowych. Konstrukcja urządzenia pozwala obsługiwać gospodarstwa do 6RLM. Zbiornik reaktora wykonany jest z polietylenu wysokiej gęstości PEHD formowanego metodą wytłaczania z rozdmuchem.

Urządzenie wyposażone jest w:

- dwie komory czynne rozdzielone przegrodą
- przyłącza wlotu i wylotu ścieków DN 110 mm
- przyłącza wentylacji grawitacyjnej wysokiej i niskiej DN 110 mm
- dwa przyłącza do napowietrzania mechanicznego DN 18 mm
- dmuchawę membranową
- obudowę dmuchawy z zaworami powietrza $\varnothing 16$ mm oraz przyłączem elektrycznym
- zraszacz podający ścieki
- wysoko powierzchniowe wypełnienie PP (I komora)
- cyrkulator wewnętrznego obiegu ścieków z napowietrzeniem (I komora)
- dyfuzor napowietrzający (II komora)
- ruszt podtrzymujący

- dwa włazy rewizyjne \varnothing 380 mm i \varnothing 600 mm
- końcówki przyłączeniowe
- filtr końcowy

STAROSTWO POWIATOWE
w LIPNIE
ul. Sierakowskiego 10B
57-600 Lipno
tel. 0142 25 10 00

Studzienka rozdzielcza i zamykająca są monolitycznymi cylindrami o wysokości 450 mm z polietylenu wysokiej gęstości wykonanymi metodą wytłaczania z rozdmuchem.

Są one wyposażona w:

- szczelną pokrywę
- płytkę rozdzielczą
- otwory wlotowe \varnothing 110 mm
- otwory wylotowe \varnothing 110 mm

Studzienki pozwala na okresową kontrolę potwierdzającą drożność przewodów kanalizacyjnych.

3.3. Drenaż rozsączający

Drenaż rozsączający jest to układ perforowanych rur PVC 110 wprowadzających ścieki wypływające z oczyszczalni do gruntu. W trakcie przepływu ścieków przez warstwy gruntu następuje ich doczyszczanie.

Układ drenów należy montować z optymalnym spadkiem około 0,5 %

Drenaż należy układać na następujących warstwach gruntu (od góry):

- warstwa wspomagająca (miąższość ok.70 cm) piasek płukany 0-2 mm
- warstwa rozsączająca (miąższość ok.50 cm) żwir płukany 16-32 mm

Drenaż powinien być przykryty warstwami :

- żwir płukany(miąższość ok. 10 cm) 16-32 mm
- geowłóknina
- grunt rodzimy (miąższość 40-80 cm)

Minimalna odległość między nitkami drenażu powinna wynosić 150 cm.

Na początku rozsączającego zamontować studzienkę rozdzielczą PE 425 zgodnie z zaleceniami producenta.

Studzienka drenażu pozwala na okresową kontrolę potwierdzającą prawidłowe funkcjonowanie drenażu i drożność przewodów rozprowadzających. Stanowi wraz z dodatkowym kominkiem napowietrzającym, wentylację niską sieci rozsączającej.

Studzienka powinna być wyposażona w szczelną pokrywę i w otwory wlotowe w wymaganej ilości oraz średnicy.

Drenaż rozsączający został zwymiarowany na przepływ dobowy ścieków $Q[m^3/d]$ i dopuszczalne obciążenie hydrauliczne powierzchni infiltrującej $[m^3/m^2d]$.

Minimalną długość drenażu obliczono wykorzystując następujący wzór:

$$L_{min} = Q/q_{dop} \times S[m], \text{ gdzie:}$$

L_{min} -minimalna długość drenażu[m]

Q - dopływ przepływ ścieków $[m^3/d]$, $Q=1,20m^3/d \cdot 1RLM$

q_{dop} - dopuszczalne obciążenie hydrauliczne $[m^3/m^2d]$

grunt o dobrej przepuszczalności($\sim 0,032m^3/m^2d$)

grunt o słabej przepuszczalności($\sim 0,018m^3/m^2d$)

S -obwód zwilżony [m], $S=0,5m$

Uwaga: Drenaż rozsączający dobrano indywidualnie dla każdego z gospodarstw przyjmując jako wyjściowe powyższe obliczenia oraz dostępną powierzchnię terenu.

W przypadku gdy poziom wodonośny wód podziemnych jest płytszy niż 150 cm należy ułożyć drenaż w kopcu filtracyjnym o odpowiedniej wysokości. Nachylenie skarp 1:1. Obszar, na którym ułożono drenaż rozsączający należy wyłączyć z uprawy typowo rolnej, a w szczególności nie można na niego najeżdżać sprzętem mechanicznym. Całość obsiać trawą.

3.4. Oczyszczanie ścieków

Procesy beztlenowe

Ścieki bytowe z wewnętrznej instalacji kanalizacyjnej budynku mieszkalnego i gospodarczego doprowadzane będą grawitacyjnie do osadnika wstępnego. We wlocie osadnika następuje spowolnienie strumienia ścieków, który eliminuje możliwość wymieszania osadu mineralnego i organicznego. Osadnik posiada wydłużony kształt, który gwarantuje powolny i stabilny przepływ ścieków. Sedymentujące zanieczyszczenia tworzą osad, który poddany jest działaniu bakterii fakultatywnych i beztlenowych. Fermentacja beztlenowa prowadzi do częściowego rozkładu osadu i pozwala na znaczne jego uwodnienie. Zanieczyszczenia lekkie, w tym tłuszcze, flotują i tworzą na powierzchni tzw. kożuch. Proces obróbki beztlenowej ścieków może być wspomagany poprzez regularne zadawanie biopreparatów. Ich zastosowanie powoduje również znaczną redukcję przykrych zapachów. W wyniku działania bakterii powstają bardziej ustabilizowane związki organiczne oraz gazy: siarkowodór, dwutlenek węgla i metan. Gazy pochodzące z fermentacji są odprowadzane przez otwór dekompresyjny i wentylację wysoką. Siarkowodór łączy się z metalami zawartymi w osadzie, tworząc nierozpuszczalne siarczki, co znacznie eliminuje uciążliwość zapachową osadników gnilnych. Sklarowane ścieki ze znacząco zredukowaną zawartością zawieszin oraz BZT₅ przepływają przez zintegrowany filtr szczelinowy i kierowane są do reaktora biologicznego pracującego w technologii zanurzonego, napowietrzanego złoża biologicznego z komorą aeracji stanowiącą także zintegrowany osadnik wtórny.

Procesy tlenowe

Złoże biologiczne jest biologiczną częścią oczyszczania POŚ. Z tego też względu musi być montowane po osadniku gnilnym, w którym zachodzą wstępne procesy oczyszczania głównie na drodze mechanicznej (sedymentacja, flotacja, dekantacja, filtrowanie). Ścieki z osadnika gnilnego wpływają do pierwszej komory reaktora, która pracuje jako napowietrzane złoże zanurzone. W celu równomiernego wymieszania i napowietrzania ścieków oraz uzyskania odpowiedniego obciążenia hydraulicznego złoża, zastosowano powietrzny podnośnik cieczy pracujący jako wewnętrzny cyrkulator reaktora. Pojemność pierwszej komory pozwala na przetrzymanie ścieków na poziomie ponad 20 godzin. Pozwala to na skuteczne wywołanie procesów biologicznego oczyszczania. Po oczyszczeniu ścieki przepływają do drugiej komory reaktora dzięki dolnej szczelinie w przegrodzie oddzielającej. W drugiej komorze, ładunek zostaje poddany ostatecznemu napowietrzeniu realizowanemu poprzez membranowy dyfuzor dyskowy. Komora ta pełni

także rolę osadnika wtórnego dla błony biologicznej i osadu nadmiernego. Pojemność drugiej komory także pozwala na ponad 20 godzinne przetrzymanie ścieków, gwarantujące bardzo dokładne natlenienie ładunku dzięki czemu przebiega w pełni proces nityfikacji. Ostatnim elementem reaktora jest filtr końcowy zabezpieczający przed przedostaniem się unoszonej przez pracujący dyfuzor zawiesiny. Filtr ten pełni jednocześnie funkcję komory anoksydacyjnej, pozwalającej na częściową denitryfikację ładunku zanieczyszczeń. Czas przepływu ścieków przez filtr wynosi ok. 1 godziny.

3.5.Przepompownia ścieków

Z uwagi na wysoki poziom wód gruntowych zachodzi konieczność zastosowania przepompowni ścieków.

Zaprojektowano przepompownię o wysokości $h=2,0\text{m}$. Stanowi ją monolityczny zbiornik wykonany z PEHD o o średnicy 600mm. Przepompownię należy posadzić na podsypce piaskowo-cementowej o grubości 25 cm. Następnie zbiornik należy napęlnić czystą wodą i obsypać piaskiem. Grubość obsypki bocznej winna wynosić 25cm. Przepompownia wyposażona jest w pompę o min przełocie 15mm i mocy 0,45KW oraz w skrzynkę zasilającą wyposażoną w zabezpieczenie elektryczne oraz w szczelną pokrywę. Lokalizacja przepompowni zgodnie z planem sytuacyjnym.

Na tablicy obwodowej należy zainstalować szynę montażową TH na której zostanie zamontowany wyłącznik różnicowo prądowy nadmiarowy P 312 25A 30mA B 10A i wyprowadzony obwód YDYżo 3 x 1,5 mm² montowany w listwie PCV i wyprowadzony na zewnątrz budynku gdzie należy zainstalować wyłącznik silnikowy M660 o zakresie wyzwalacza termicznego zgodnie z danymi pompy. Dalej obwód zostanie poprowadzony kablem ziemnym YKY 3 x 1,5mm² i zakończony gniazdem wtykowym P 17 Temptra 2P +Z z wyłącznikiem. Sterowanie pracą pompy odbywać się będzie wyłącznikiem pływakowym instalowanym wraz z pompą.

Wykonać należy uziom o rezystancji 30 Ohm do którego przyłączyć przewód ochronny.

Przewody winny posiadać trwałe oznaczenia kolorów:

L1 fazowy – czarny lub brązowy

N neutralny – niebieski

PE ochronny – żółto-niebieski

3.6.Skrzyżowanie z istniejącą infrastrukturą

Przed przystąpieniem do robót ziemnych w rejonie skrzyżowań z istniejącą infrastrukturą należy powiadomić odpowiednich gestorów sieci. Roboty ziemne w lokalizacji skrzyżowań z istniejącą infrastrukturą należy prowadzić ręcznie. W przypadku wykonania przejścia kanalizacją poniżej istniejącego przewodu telekomunikacyjnego, energetycznego należy zastosować rury osłonowe dwudzielne typu AROT. Końce rur wypełnić pianką poliuretanową.

W lokalizacji skrzyżowania z ułożonym poniżej kanalizacji istniejącym przewodem wodociągowym należy zabezpieczyć rurami osłonowymi PVC fi 200x3,9mm.

W przypadku przejścia kanalizacji w rejonie istniejącej sieci melioracyjnej należy zachować ostrożność, uszkodzone sączki melioracyjne należy naprawić.

3.7. Roboty ziemne i montażowe

A. Transport i składowanie

W zależności od długości odcinków należy stosować samochody skrzyniowe, przy odcinkach dłuższych o więcej niż 1 km skrzyni ładunkowej należy stosować przyczepy cokołowe. Na środkach transportowych rury powinny być ułożone na podkładkach drewnianych stanowiących równe podłoże z zabezpieczeniem przed przesuwaniem i przetaczaniem. Wysokość składowania rur nie może być większa niż 2m. Końce rur powinny być zabezpieczone kapturkami ochronnymi lub wkładkami. Zestawy oczyszczalni muszą być transportowane na samochodach o odpowiedniej długości i być unieruchomione. Wysokość ładunku nie może być większa niż 2m. Rozładunek oraz składowanie wykonać zgodnie z zaleceniami producenta, pamiętając aby kompletne zestawy oczyszczalni składować na odpowiednio gładkiej powierzchni, wolnej od ostrych występów.

B. Roboty ziemne

Zasady prowadzenia robót ziemnych prowadzone w gruntach nieskalistych obejmują:

- wykopy liniowe otwarte w gruncie kat. III ,IV,V
- oczyszczanie i wykonanie dna wykopu
- zasypanie wykopów z ubijaniem

Wykopy pod kanały o szer. 0,90m w gruntach kat. III ,IV,V należy wykonać :

-w terenie otwartym mechanicznie koparkami podsiębirnymi o poj. łyżki 0,25 m³ do 0,6 m³

-w terenie o zwartej zabudowie i dużym zagęszczeniu uzbrojenia podziemnego -ręcznie

Wykop pod przyłączenie oraz kanał ścieków podczyszczonych należy rozpocząć od najniższego punktu. Wykopy pod kanały wykonać z minimalnym spadkiem odpowiednim dla średnicy rur. Wykonać wykop otwarty z przekopaniem o 10 cm podsypki piaskowej.

Ziemię składać obok wykopu, dno wykopu wyrównać warstwą 10 cm piasku tak aby rury leżały całą powierzchnią na podsypce. Wykonać zasypkę rurociągów piaskiem gr.15 cm, obsypka kanału musi być prowadzona, aż do uzyskania grubości warstwy przynajmniej 0,20m (po zagęszczeniu) powyżej wierzchu rury pozostałą głębokość wykopu zakopać gruntem rodzimym .Nadmiar gruntu z ukopu należy rozplantować po terenie właściciela gruntu lub wywieźć z miejsca budowy. Wszystkie napotkane przewody podziemne na trasie wykonanego wykopu krzyżujące się lub biegnące równolegle powinny być zabezpieczone przed uszkodzeniem wraz z zabezpieczeniem ich eksploatacji.

Przejścia rurociągów przez elementy betonowe wykonać jako szczelne za pomocą tulei uszczelniających.

Uwaga : Zabrania się montażu rurociągów przy temperaturze poniżej -5 stop. C.

C. Montaż oczyszczalni ścieków

Ścieki do osadnika wstępnego należy doprowadzić przewodami kanalizacji ziemnej PVC o średnicy 160 mm ze spadkiem 1,5-2,0%. Przed osadnikiem zamontować studnie rewizyjną. Poszczególne stopnie oczyszczalni za osadnikiem gnilnym: złożo biologiczne, przepompownia, drenaż należy połączyć przewodami kanalizacji ziemnej PVC Ø 110 mm ułożonymi ze spadkiem 0,5-1,0% zgodnie z kierunkiem przepływu ścieków. Długości poszczególnych odcinków instalacji przewodowej pokazane zostały na rysunkach.

Wszystkie przewody kanalizacji ziemnej należy układać na podsypce piaskowej. Osadnik wstępny i złożo biologiczne należy posadzić na zbrojonych płytach betonowych o wymiarach 250 x 100 x 15 cm w jak najmniejszych wykopach, pozwalających na prace montażowe. Płyty powinny mieć punkty montażowe do zainstalowania dolnych kotw utrzymujących zbiorniki (uzgodnić dostawę z producentem). Zbiorniki na płytach należy dokładnie wypoziomować. W czasie zakopywania przestrzeń ok. 30 cm wokół zbiorników należy zagęścić, obsypując chudą mieszanką piasku i cementu celem dokładnego wypełnienia profili zewnętrznych. Wraz z postępowaniem zakopywania zbiorniki muszą być napełniane wodą.

Uwaga:

- Ukształtowanie terenu należy wyprofilować w sposób uniemożliwiający zalewanie zbiorników wodami opadowymi
- Zbiorniki należy posadzić na zbrojonej o grubości min 15 cm płycie betonowej. Przestrzeń wykopu po ustawieniu osadnika (ok. 30 cm) wypełnić piaskiem stabilizowanym cementem w proporcji minimum 100 kg na 1m³ piasku.
- Zbiorniki należy obsypywać piaskiem stabilizowanym cementem zachowując miąższość kolejnych warstw obsypki nie większą niż 30 cm. Wraz z obsypywaniem zbiorniki należy napełniać wodą.
- Teren wokół zbiorników zabezpieczyć przed ruchem kołowym pojazdów mechanicznych.

Nadbudowy umożliwiają wygodny dostęp do otworów rewizyjnych i kosza filtracyjnego osadnika. Ułatwiają kontrolę stanu zamulenia i konserwację. Nadbudowy wykonane są z tworzywa sztucznego (PE). Optymalna głębokość posadowienia osadnika to 60 cm p.p.t (licząc od rzędnej włazów). Wszelkie prace w zakresie instalacji elektrycznej 230V należy powierzyć osobie do tego uprawnionej. Realizacja oczyszczalni winna odbywać się pod nadzorem autoryzowanego instalatora i być prowadzona według wytycznych technicznych producenta urządzeń. Całość robót wykonać zgodnie ze sztuką budowlaną oraz warunkami technicznymi wykonania i odbioru robót budowlano-montażowych instalacji sanitarnych i przemysłowych.

Niezależnie od odpowietrzenia pionów kanalizacji sanitarnej wewnętrznej należy wykonać odpowietrzenie elementów oczyszczalni wykonując przy budynku lub wewnątrz pion wentylacji wysokiej. Zakończenie wentylacji wysokiej wyprowadzić ponad połac dachu oraz co najmniej 60 cm powyżej górnej krawędzi okien. Odpowietrzenie wykonać z rur PCV 110 mm. Zastosować końcówkę wywiewną typu EXTAT.

D. Montaż przewodów

Montaż należy wykonać zgodnie z zaleceniami producenta rur.

Przewody odprowadzające ścieki ułożyć ze spadkiem odpowiednim dla rur o danej średnicy.

Do montażu przewodów w wykopie otwartym przystąpić po częściowym odbiorze technicznym wykopu i podłoża. Włączenie do istniejącej instalacji kanalizacyjnej wykonanej z innego materiału niż PVC wykonać za pomocą kształtek przejściowych.

Rury przed opuszczeniem do wykopu należy oczyścić od wewnątrz i zewnątrz z ziemi oraz sprawdzić czy nie uległy uszkodzeniu podczas transportu.

Na dnie wykopu ułożyć rurociągi o połączeniach kielichowych z pierścieniem gumowych wsuwając bosy koniec kolejnej rury, należy pamiętać aby kierunek spływu ścieków kierowany był w kielich rury. W przypadku gdy kolektor kanalizacji sanitarnej mógłby być narażony na duże obciążenia mechaniczne należy zastosować rurę ochronną stalową o śr. 250mm dla rur PVC 160mm i rurę stalową ochronną stalową o śr. 150mm dla rur PVC 110mm. Wykonać próby szczelności zgodnie z zaleceniami producenta.

F. Montaż studni rewizyjno-zbiorczych

W przypadku wystąpienia długich odcinków powyżej 25m lub zmian kierunków powyżej 45stopni projektuje się studzienki kanalizacyjne systemowe z PE,PP o śr.425 z rurą karbowaną zakończoną pokrywą PP lub stożkiem betonowym na pierścieniu odciążającym, w przypadku gdy studzienka narażona jest na obciążenie przekraczające wytrzymałość pokrywy z PP.

Montaż studni rewizyjnej PE 425mm należy wykonać zgodnie z instrukcją producenta.

E. Montaż kabla zasilającego

Kabel energetyczny YKY 3x1.5mm należy ułożyć w ziemi na głębokości min. 70 cm wzdłuż rurociągów. Przed ułożeniem kabla wykonać podsypkę piaskową o gr.0,1m. Następnie kabel należy zasypać 20cm warstwą piasku i oznaczyć folią niebieską o grubości min, 0,5mm i szer. 20 cm. Pozostała głębokość zasypać warstwą gruntu rodzimego. Skrzyżowania kabla z innym uzbrojeniem podziemnym wykonać w rurach ochronnych DVK 50(zgodnie z normą PN-76/E-05125) z zachowaniem przepisowych odległości oraz odpowiednim zabezpieczeniem zgodnym z powyższą normą. Kabel należy ułożyć w wykopie w sposób falisty tworzący tym samym wymagany 3% zapas kabla.

3.9.Uwagi końcowe

Stosowane materiały winny odpowiadać co do jakości wymogów wyrobów dopuszczonych do obrotu i stosowania w budownictwie określonych w przepisach ustawy "Prawo budowlane" i w przepisach wyk. Do wymienionej ustawy, certyfikaty na znak bezpieczeństwa, deklaracje zgodności z Polską Normą lub aprobatę techniczną. Rury oraz armatura muszą posiadać aprobatę techniczną COBRTI INSTAL. Realizacja oczyszczalni winna odbywać się pod nadzorem autoryzowanego instalatora. Całość robót wykonać zgodnie ze sztuką budowlaną oraz warunkami technicznymi wykonania i odbioru robót budowlano-montażowych instalacji sanitarnych i przemysłowych oraz zgodnie z przepisami BHP.

mgr inż. Andrzej Miazek

Uprawnienia budowlane do projektowania i nadzoru
w specjalności instalacji w zakresie sieci i instalacji
nr UA-V-7349/2014 WK
KUPAS/1584/01

ZESTAWIENIE MATERIAŁÓW I URZĄDZEŃ

Lp	Nazwisko i Imię	Nr.Pos.	Nr.Dz.	RLM	Dob.przepl. ścieków Q=[m ³ /d]	Reaktor m ³ /d	Drenaż	Przepompownia	Studnia rewizyjna	Rura PVC 110mm	Rura PVC 160mm	Rura Pe 32/50mm	Przewód 3x1,5mm	Geo	Rura ochronna
Baldowo															
1.			180,181	5	0,75	0,9	60,kopiec	Ścieki oczyszczone	-	32	5	18/-	32	60	Pvc
Czarne															
2.			124/16	4	0,6	0,9	48	-	-	40	18	-/-	30	48	6
3.			51/1	4	0,6	0,9	60,kopiec	Ścieki oczyszczone	-	34	8	22/-	25	60	-
Czerskie Rumunki															
4.			400/2	5	0,75	0,9	60,kopiec	Ścieki oczyszczone	1		7	4/-	30	60	-
Suradówek															
5.			76	4	0,6	0,9	60	-	1	36	12	-/-	30	60	-
Suszewo															
6.			80	4	0,6	0,9	40,kopiec	Ścieki oczyszczone	-	30	7	8/-	25	40	-
7.			75/1	4	0,6	0,9	60,kopiec	Ścieki oczyszczone	-	36	8	39/-	20	60	-
Teodorowo															
8.			271	4	0,6	0,9	60	-	1	32	11	-/-	20	60	-
Wielgie															
9.			501/1	4	0,6	0,9	60	-	1	30	15	-/-	30	60	Pvc

mgr inż. Andrzej Miazek

Gwarantuję budowlane doświadczenie i fachowość
w specjalności inżynierskiej - inżynierskiej
w zakresie sieci i instalacji wodno-kanalizacyjnych
nr DLA-V-812-55-2014-VK
KUPA 151644/01

STAROSTWO POWIATOWE
 w LIPNIE
 ul. Sierakowskiego 18B
 87-500 Lipno
 14.01.2014

(nazwa organu wydającego dokument)

Nr kancelaryjny : GG.662A.385.2016

WYPIS Z REJESTRU GRUNTÓW

z dnia: 2016-01-26

Jednostka rejestrowa : G.31

Lp	Podmiot ewidencyjny	Charakter własności / władania	Udział
----	---------------------	-----------------------------------	--------



Nr działki	Ark.	Położenie działki	Opis użytku	Oznaczenie użytków i konturów klasyfikac.	Pow. użytku [ha]	Pow. działki [ha]	Nr KW lub inny dokument własności
180	1	BAŁDOWO	grunty rolne zabudowane grunty orne	Br-RV RIVb	0.10 0.36	0.46	
Id działki: 040809_2.0001.180		Wartość gruntów: Rejon statystyczny: 913450					
181	1	BAŁDOWO	grunty orne grunty orne	RIVb RV	0.20 0.12	0.32	
Id działki: 040809_2.0001.181		Wartość gruntów:					

55

(nazwa organu wydającego dokument)

Nr kancelaryjny : 66.6621.23p.406

STAROSTWO POWIATOWE
w LIPNIE
ul. Sierakowskiego 10B
87-600 Lipno
PL

WYPIS Z REJESTRU GRUNTÓW

z dnia: 2016-01-22

Jednostka rejestrowa : G.137

Lp	Podmiot ewidencyjny	Charakter własności / władania	Udział				
Nr działki	Ark.	Położenie działki	Opis użytku	Oznaczenie użytków i konturów klasyfikac.	Pow. użytku [ha]	Pow. działki [ha]	Nr KW lub inny dokument własności
124/16	1	CZARNE	grunty rolne zabudowane	Br-RV	0.1606	0.1606	
Id działki: 040809_2.0004.124/16				Wartość gruntów:			
				Rejon statystyczny: 913440			

Razem powierzchnia działek :

0.1606 ha

Słownie : jeden tysięcy sześćset sześć m. kwadr.

Wypis zawiera dane według stanu na dzień : 2016-01-22

Sporządził : Jadwiga Uzarska

„Dokument niniejszy jest przeznaczony do dokonywania wpisu w księdze wieczystej”.



Dokument niniejszy jest przeznaczony do dokonywania wpisu w księdze wieczystej

z up. STAROSTY

Zaneta Marciniak

Podinspektor

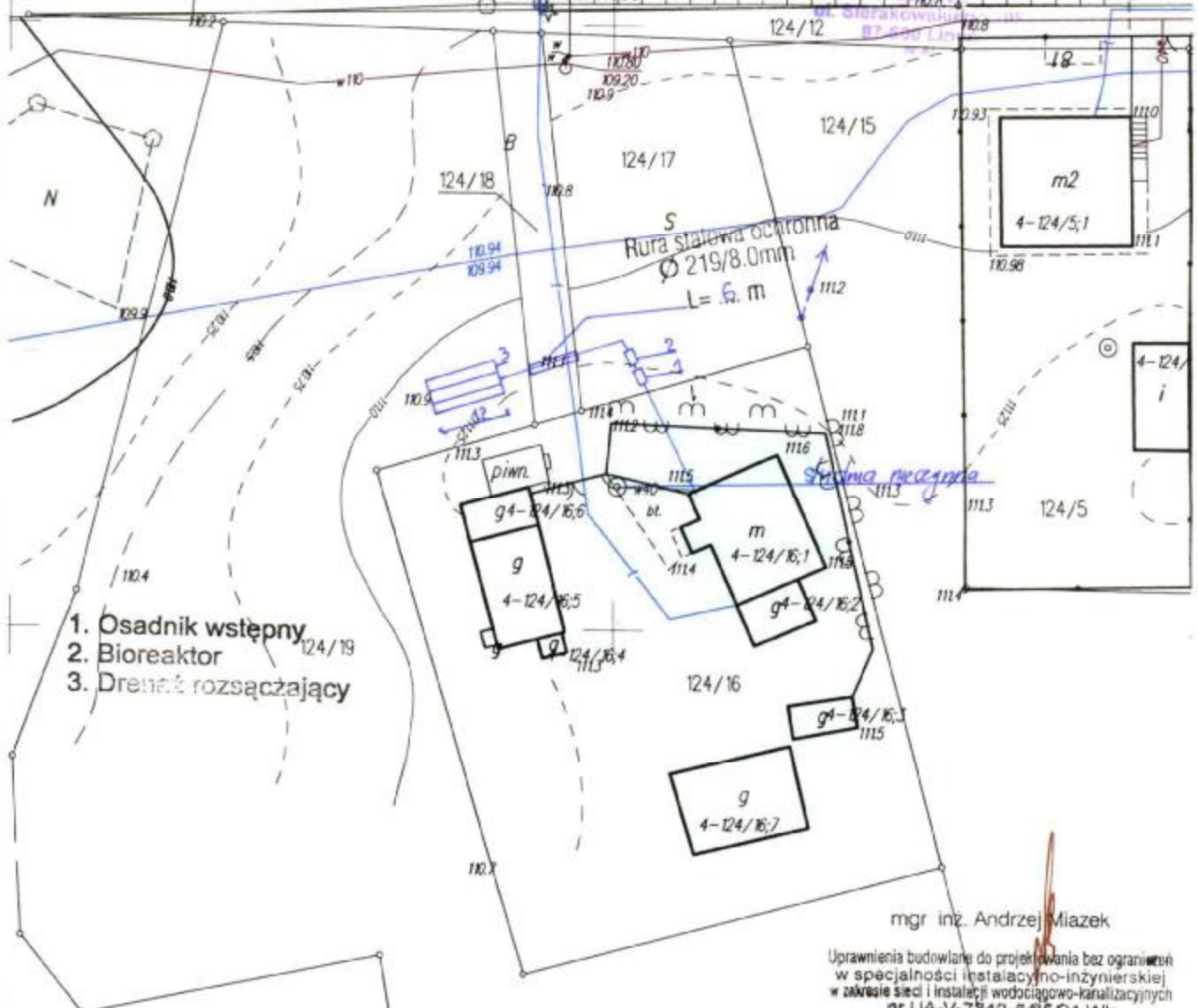
ds. Geodezji i Kartografii

2016-01-22
(imię i nazwisko osoby reprezentującej organ)

województwo kujawsko-pomorskie
Powiat lipnowski
Gmina: Wielgie
Obszar: Czarne
Działka nr. 124/16

KOPIA MAPY SYTUACYJNO-WYSOKOŚCIOWEJ

Skala 1:500



- 1. Osadnik wstępny
- 2. Bioreaktor
- 3. Drenaż rozsączający

mgr inż. Andrzej Młazek

Uprawnienia budowlane do projektowania bez ograniczeń
w specjalności instalacyjno-inżynierskiej
w zakresie sieci i instalacji wodociągowo-kanalizacyjnych
nr U.A.-V-7342-5/85/94 Wk
KUPA/1844/11

STAROSTA LIPNOWSKI
Powiatowy Ośrodek Dokumentacji
Geodezyjnej i Kartograficznej w Lipnie

Podważa się zgodność niniejszej mapy z oryginałem
przyjętym do państwowego zasobu geodezyjnego
i kartograficznego w dniu
i zaewidencjonowanym pod nr 23.1.2016

**Niniejsza mapa nie może służyć
dla celów projektowych.**

z up. STAROSTY
Lipno dnia 22.01.2016 r.
ds. Geodezji i Kartografii

(nazwa organu wydającego dokument)

Nr kancelaryjny :

WYPIS Z REJESTRU GRUNTÓW

z dnia: 2016-02-02

Jednostka rejestrowa : G.101

Lp	Podmiot ewidencyjny	Charakter własności / władania	Udział

Nr działki	Ark.	Położenie działki	Opis użytku	Oznaczenie użytków i konturów klasyfikac.	Pow. użytku [ha]	Pow. działki [ha]	Nr KW lub inny dokument własności
51/1	1	CZARNE	grunty rolne zabudowane	Br-RV	0.25	0.25	
Id działki: 040809_2.0004.51/1		Wartość gruntów:		Rejon statystyczny: 913440			

Razem powierzchnia działek :

0.25 ha

Słownie : dwadzieścia pięć ar.

Wypis zawiera dane według stanu na dzień : 2016-02-02

Sporządził : Jadwiga Uzarska

„Dokument niniejszy jest
przeznaczony do dokonywania
wpisu w księdze wieczystej”



Dokument niniejszy jest przeznaczony
do dokonywania wpisu w księdze wieczystej

2016-02-02

Z up. STAROSTY

(imię i nazwisko osoby reprezentującej organ)
Kierownik Powiatowego Ośrodka Dokumentacji
Geodezyjnej i Kartograficznej w Lipnie

WYPIS Z REJESTRU GRUNTÓW

z dnia: 2016-02-05

Jednostka rejestrowa : G.106

Lp	Podmiot ewidencyjny	Charakter własności / władania	Udział				
Nr działki	Ark.	Położenie działki	Opis użytku	Oznaczenie użytków i konturów klasyfikac.	Pow. użytku [ha]	Pow. działki [ha]	Nr KW lub inny dokument własności
400/2	3	CZERSKIE RUMUNKI	grunty rolne zabudowane	Br-PsV	0.04	1.32	
			grunty rolne zabudowane	Br-RV	0.15		
			nieużytki	N	0.04		
			pastwiska trwałe	PsV	0.10		
			grunty orne	RV	0.99		
Id działki: 040809_2.0005.400/2				Wartość gruntów:			
				Rejon statystyczny: 913440			

Razem powierzchnia działek :

1,32 ha

Słownie : jeden ha. trzydzieści dwa ar.

Wypis zawiera dane według stanu na dzień : 2016-02-05

Sporządził : Jadwiga Uzarska

„Dokument niniejszy jest
przeznaczony do dokonywania
wpisu w księdze wieczystej”.



Dokument niniejszy jest przeznaczony
do dokonywania wpisu w księdze wieczystej

Z up. STAROSTY

2016-02-05 mgr inż. Piotr Cieślak
Kierownik Powiatowego Urzędu Dokumentacji
(imię i nazwisko osoby reprezentującej organ)

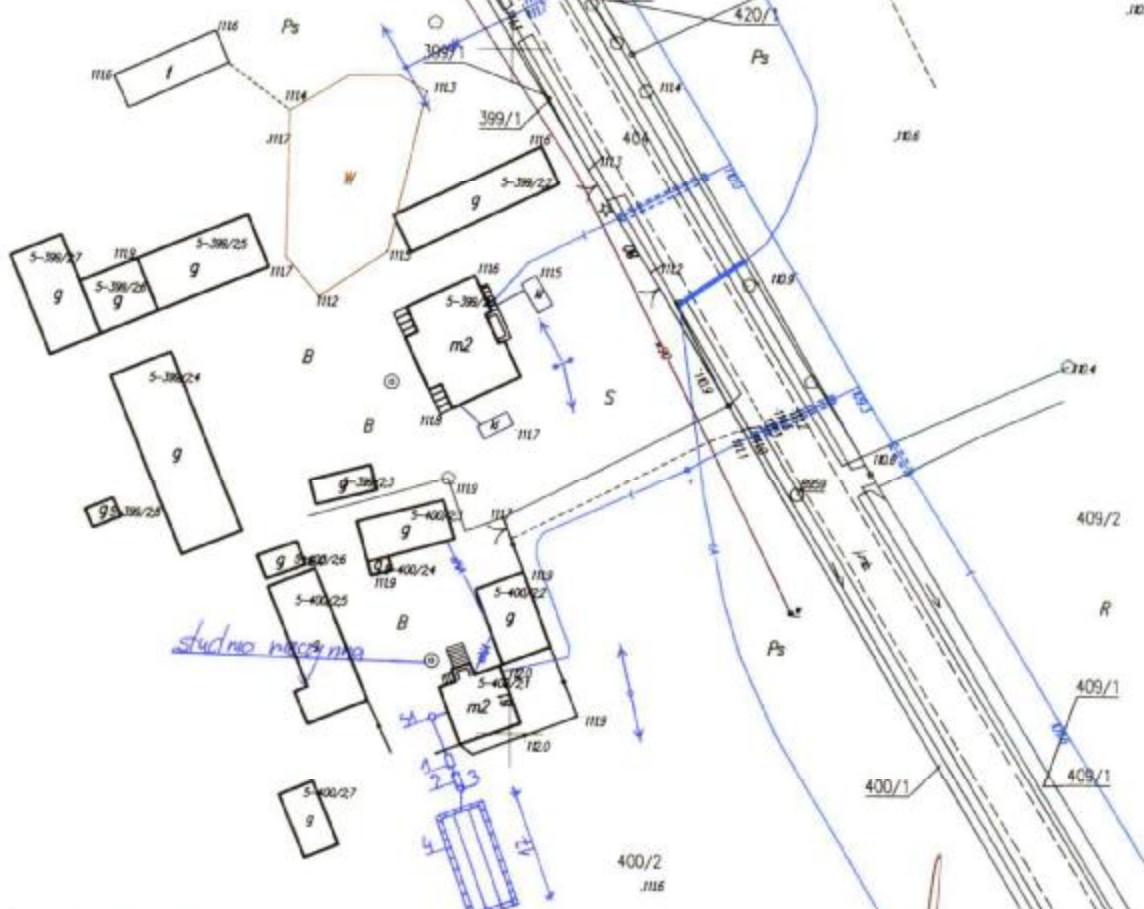
województwo kujawsko-pomorskie
Powiat lipnowski
Gmina: Wielgie
Obręb: Czerskie-Rumunki
Działka nr: 400/2

STAROSTWO POWIATOWE
w LIPNIE
Starakowskiego 10 B
87-600 Lipno

STAROSTWA POWIATOWE
w LIPNIE
ul. Starakowskiego 10P
87-600 Lipno

KOPIA MAPY SYTUACYJNO-WYSOKOŚCIOWEJ

Skala 1:1000



1. Osadnik wstępny
2. Bioreaktor
3. Przepompowanie
4. Drenaż rozsączający

mgr inż. Andrzej Miazek

Uprawnienia budowlane do projektowania bez ograniczeń
w specjalności instalacyjno-inżynierskiej
z zakresu sieci i instalacji wodociągowo-kanalizacyjnych
nr UA-V-7342-5/85/94 Wt
KUM/01/004/01

STAROSTA LIPNOWSKI
Powiatowy Ośrodek Dokumentacji
Geodezyjnej i Kartograficznej w Lipnie
Poświadczam zgodność niniejszej mapy z oryginałem
przyjętym do paragonu geodezyjnego i kartograficznego w dniu ...
i zawiadomieniu podlegającym
Niniejsza mapa nie może służyć
dla celów projektowych.
Lipno, dnia 5.02.2016 r.
(Imię i nazwisko, podpis, stanowisko
służbowe osoby upoważnionej)

Województwo : kujawsko-pomorskie

Powiat : lipnowski

Jednostka ewidencyjna : 040809_2 WIELGIE

Obręb : 0015 SURADÓWEK

(nazwa organu wydającego dokument)

Nr kancelaryjny : GG.6621.399.2016

WYPIS Z REJESTRU GRUNTÓW

z dnia: 2016-02-08

Jednostka rejestrowa : G.10

Lp	Podmiot ewidencyjny	Charakter własności / władania	Udział

Nr działki	Ark.	Położenie działki	Opis użytku	Oznaczenie użytków i konturów klasyfikac.	Pow. użytku [ha]	Pow. działki [ha]	Nr KW lub inny dokument własności
76	1	SURADÓWEK	tereny mieszkaniowe	B	0.05	0.53	
			pastwiska trwałe	PsV	0.16		
			grunty orne	RVI	0.32		
Id działki: 040809_2.0015.76		Wartość gruntów:		Rejon statystyczny: 913450			

Razem powierzchnia działek :

0.53 ha

Słownie : pięćdziesiąt trzy ar.

Wypis zawiera dane według stanu na dzień : 2016-02-08

Sporządził : Jadwiga Uzarska

„Dokument niniejszy jest przeznaczony do dokonywania wpisu w księdze wieczystej”.



Dokument niniejszy jest przeznaczony do dokonywania wpisu w księdze wieczystej

2016-02-08 z up. STAROSTY

(imię i nazwisko osoby reprezentującej organ)
Zuzeta Marchwiak
Podinspektor
dz. Geodezji i Kartografii

województwo kujawsko-pomorskie
powiat lipnowski
gmina: Wielgie
miejscowość: Suradówek
działka nr: 76

STAROSTWO POWIATOWE
w LIPNIE
ul. Sierakowskiego 10 B
87-600 Lipno

STAROSTWO POWIATOWE
w LIPNIE
ul. Sierakowskiego 10B
87-600 Lipno
16-01

KOPIA MAPY SYTUACYJNO-WYSOKOŚCIOWEJ

Skala 1:1000

73

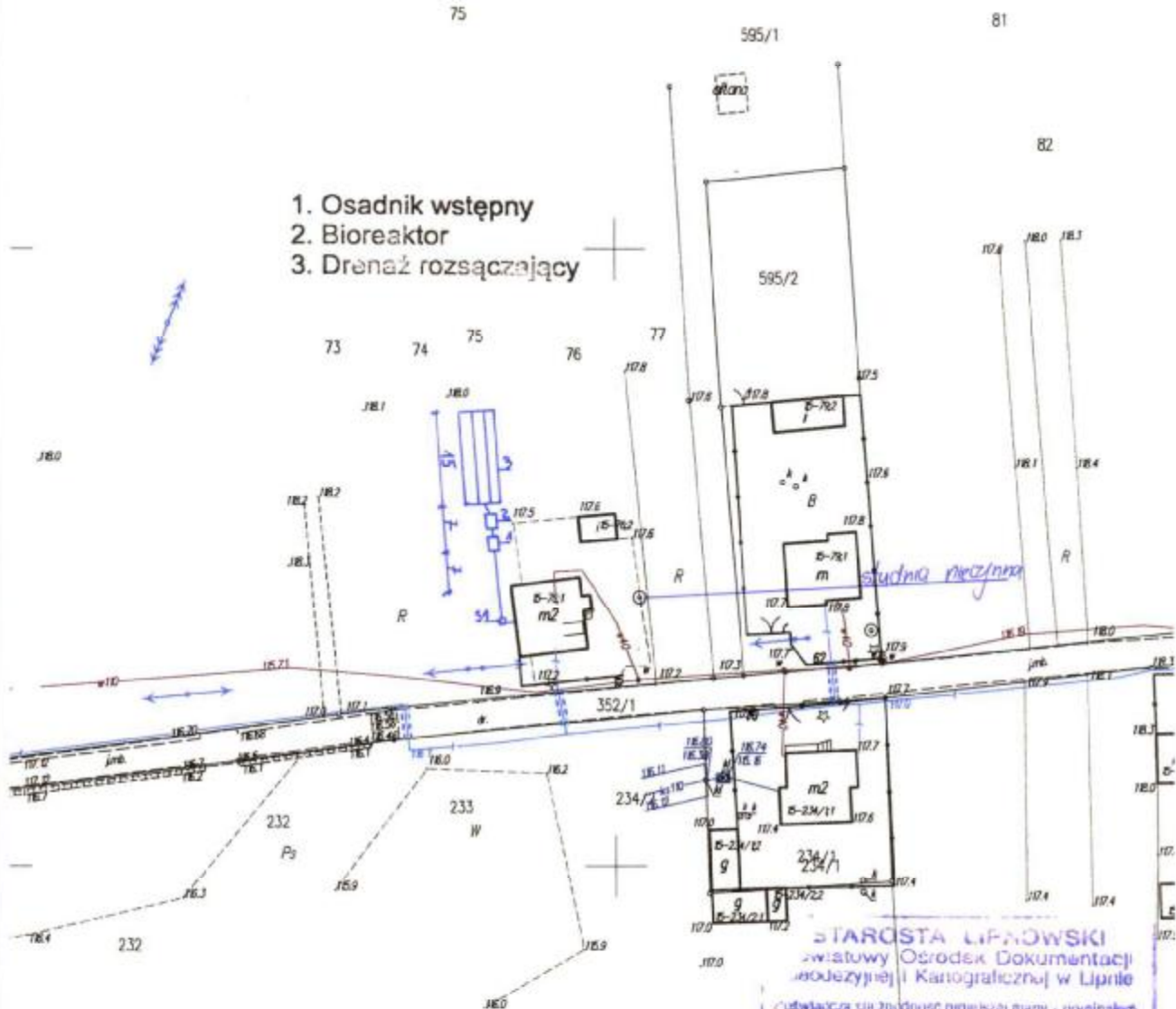
75

595/1

81

82

1. Osadnik wstępny
2. Bioreaktor
3. Drenaż rozsączający



STAROSTA LIPNOWSKI
Związkowy Ośrodek Dokumentacji
Geodezyjnej i Kartograficznej w Lipnie

Wydawca się zgodził na niniejszą mapę i oryginał
przyjęty do państwowego zasobu geodezyjnego
i kartograficznego w dniu 23.05.2016
i zaewidencjonowanych pod nr 399/2016

Niniejsza mapa nie może służyć
dla celów projektowych.

z up. STAROSTY
Lipno, dnia 8.02.2016 r.

mgr inż. Andrzej Miazek

mgr inż. Andrzej Miazek
Uprawnienia budowlane do projektowania bez ograniczeń
w specjalności instalacyjno-inżynierskiej
w zakresie sieci i instalacji wodociągowo-kanalizacyjnych
nr UA-V-7342-5/85/94 Wk
KUP/18/17/19/1/1 234/2

(nazwa organu wydającego dokument)


Nr kancelaryjny : GG.6621.313.2016

WYPIS Z REJESTRU GRUNTÓW

z dnia: 2016-02-01

Jednostka rejestrowa : G.49

Lp	Podmiot ewidencyjny	Charakter własności / władania	Udział
----	---------------------	-----------------------------------	--------



Nr działki	Ark.	Położenie działki	Opis użytku	Oznaczenie użytków i konturów klasyfikac.	Pow. użytku [ha]	Pow. działki [ha]	Nr KW lub inny dokument własności
78	1	SUSZEWO	pastwiska trwale	PsV	0.10	1.47	
			grunty orne	RV	0.06		
			grunty orne	RVI	1.31		
Id działki: 040809_2.0016.78		Wartość gruntów:					
79	1	SUSZEWO	grunty rolne zabudowane	Br-RV	0.06	1.47	
			grunty orne	RV	0.41		
			grunty orne	RVI	1.00		
Id działki: 040809_2.0016.79		Wartość gruntów:					
Rejon statystyczny: 913440							
80	1	SUSZEWO	grunty orne	RV	0.20	0.30	
			sady	S-RV	0.10		
Id działki: 040809_2.0016.80		Wartość gruntów:					

WYPIS Z REJESTRU GRUNTÓW

z dnia: 2016-02-12

Jednostka rejestrowa : G.26

Lp	Podmiot ewidencyjny	Charakter własności / władania	Udział
----	---------------------	-----------------------------------	--------



Nr działki	Ark.	Położenie działki	Opis użytku	Oznaczenie użytków i konturów klasyfikac.	Pow. użytku [ha]	Pow. działki [ha]	Nr KW lub inny dokument własności
75/1	1	SUSZEWO	tereny mieszkaniowe	B	0.12	0.74	
			pastwiska trwałe	PsV	0.06		
			grunty orne	RV	0.05		
			grunty orne	RV	0.19		
			grunty orne	RVI	0.01		
			grunty orne	RVI	0.31		

Id działki: 040809_2.0016.75/1 Wartość gruntów: Rejon statystyczny: 913440

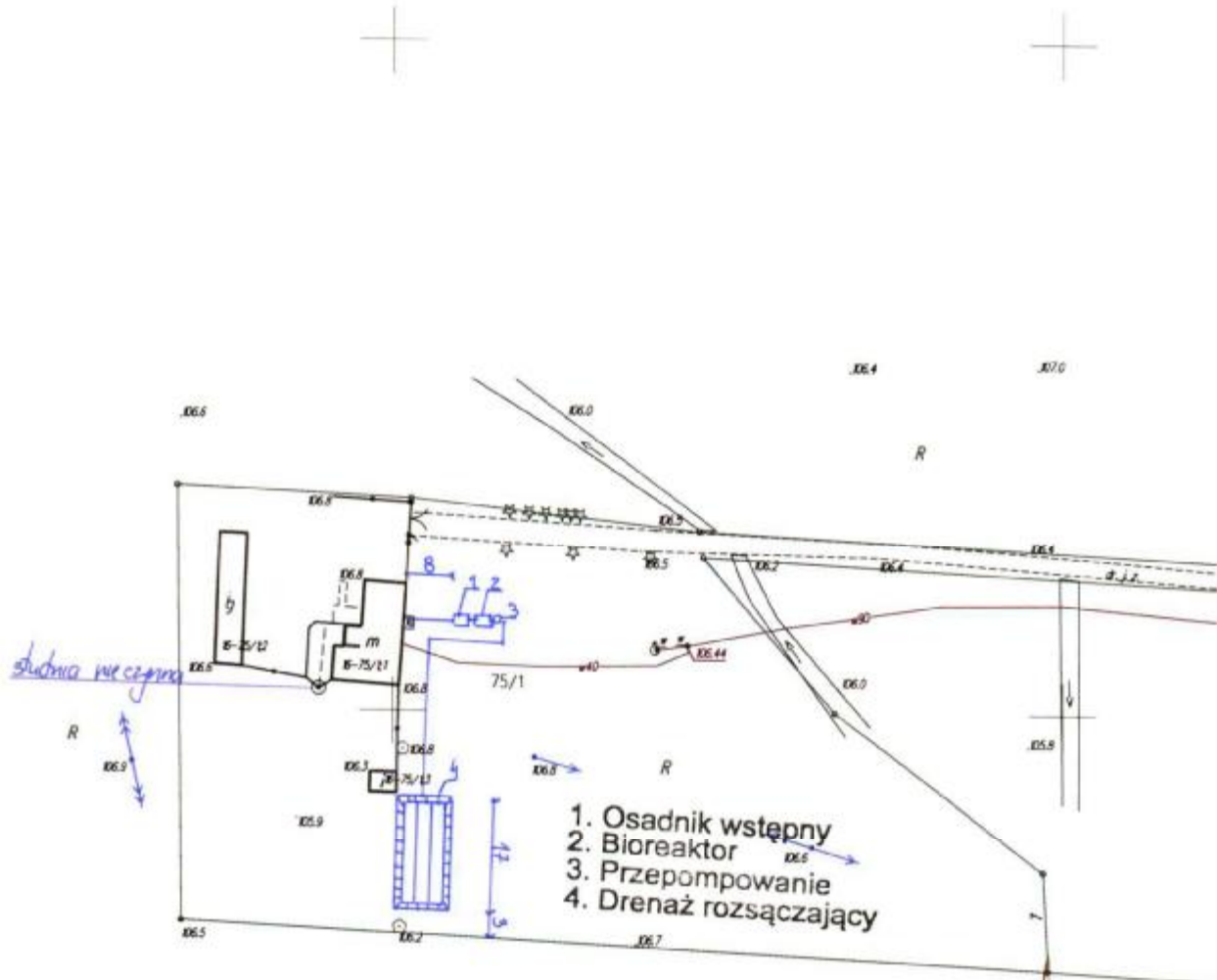
województwo kujawsko-pomorskie
Powiat lipnowski
Gmina: Wielgie
Obręb: Suszewo
Działka nr: 75/1

STAROSTWO POWIATOWE
w LIPNIE
Sierakowskiego 10 B
87 - 800 Lipno
(81)

STAROSTWO POWIATOWE
w LIPNIE
- ul. Sierakowskiego 10B
87-800 Lipno
87 81

KOPIA MAPY SYTUACYJNO-WYSOKOŚCIOWEJ

Skala 1:1000



mgr inż. Andrzej Miazek

Uprawnienia budowlane do projektowania bez ograniczeń
w specjalności instalacyjno-inżynierskiej
w zakresie sieci i instalacji wodociągowo-kanalizacyjnych
nr UA-V-7342-5/85/94 Wk
KLIP/18/1554/01

STAROSTA LIPNOWSKI
Powiatowy Ośrodek Dokumentacji
Geodezyjnej i Kartograficznej w Lipnie

Podтверджує się zgodność niniejszej mapy z oryginałem
przyjętym do państwowego zasobu geodezyjnego
i kartograficznego w dniu ...
i zarejestrowanym pod nr 552/2016

**Niniejsza mapa nie może służyć
dla celów projektowych.**

z up. STAROSTY
Lipno, dnia 18.02.2016 r. [signature]
Kryszyna Gorczyńska

WYPIS Z REJESTRU GRUNTÓW

z dnia: 2016-02-01

Jednostka rejestrowa : G.22

Lp	Podmiot ewidencyjny	Charakter własności / władania	Udział

Nr działki	Ark.	Położenie działki	Opis użytku	Oznaczenie użytków i konturów klasyfikac.	Pow. użytku [ha]	Pow. działki [ha]	Nr KW lub inny dokument własności
271	1	TEODOROWO	grunty rolne zabudowane	Br-RIVa	0.15	9.49	
			las	LsV	0.09		
			las	LsVI	0.59		
			łąki trwałe	ŁV	0.17		
			łąki trwałe	ŁVI	0.46		
			nieużytki	N	1.19		
			pastwiska trwałe	PsIV	0.15		
			pastwiska trwałe	PsV	0.13		
			grunty orne	RIVa	4.13		
			grunty orne	RIVb	0.82		
			grunty orne	RVI	1.29		
			sady	S-RIVa	0.32		
Id działki: 040809_2.0018.271 Wartość gruntów:							
Rejon statystyczny: 913470							

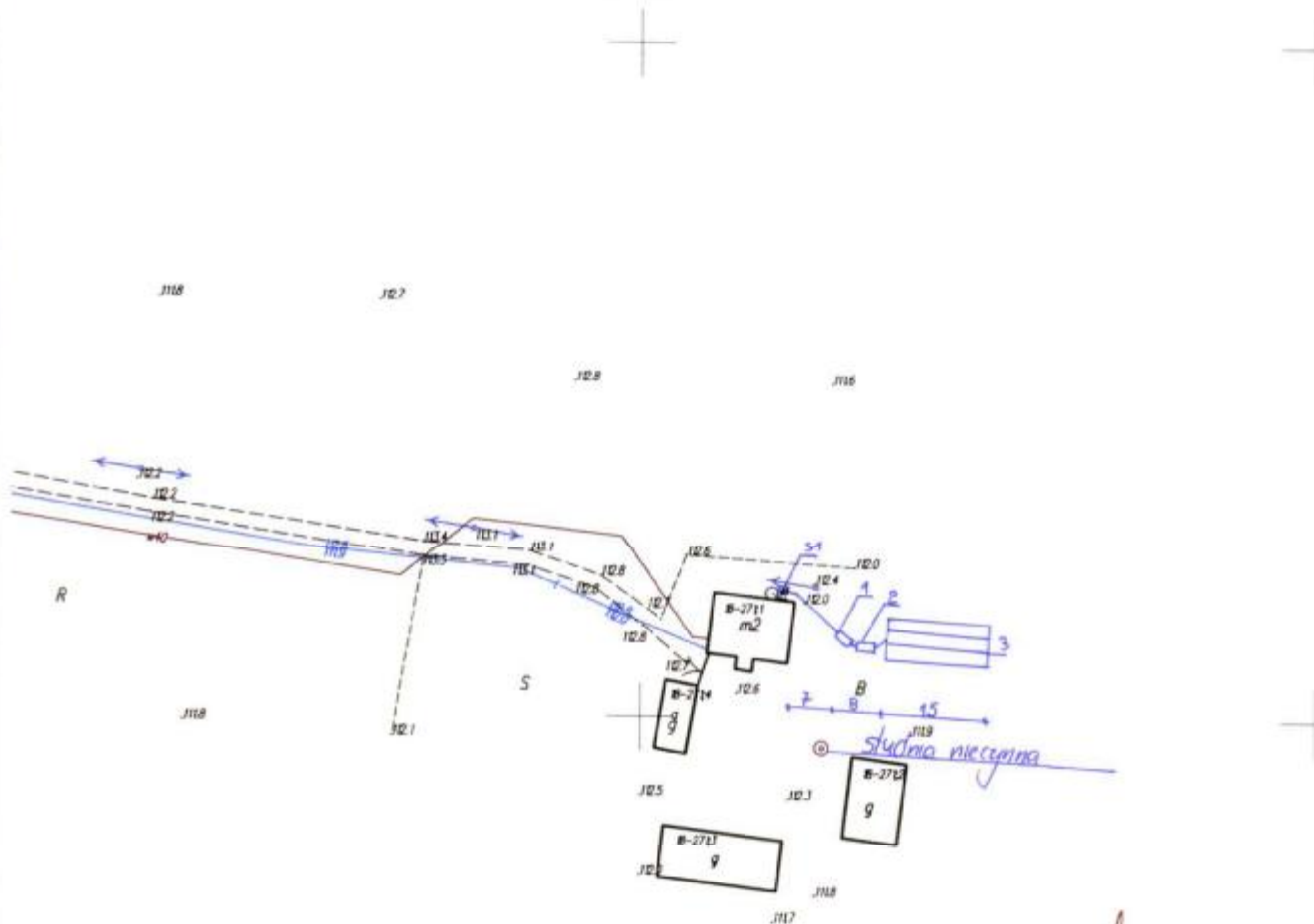
województwo kujawsko-pomorskie
Powiat lipnowski
Gmina: Wielgie
Obręb: Teodorowo
Działka nr: 271

STAROSTWO POWIATOWE
w LIPNIE
Sierakowskiego 10 B
87-800 Lipno
(84)

STAROSTWO POWIATOWE
w LIPNIE
ul. Sierakowskiego 10B
87-800 Lipno
84 21

KOPIA MAPY SYTUACYJNO-WYSOKOŚCIOWEJ

Skala 1:1000



mgr inż. Andrzej Miazek

Uprawnienia budowlane do projektowania bez ograniczeń
w specjalności instalacyjno-inżynierskiej
w zakresie sieci i instalacji wodociągowo-kanalizacyjnych
nr UA-V-7342-5/85/94 WK
KLIP/2016/00001

STAROSTA LIPNOWSKI

Powiatowy Ośrodek Dokumentacji
Geodezyjnej i Kartograficznej w Lipnie

Poświadczam zgodność niniejszej mapy z oryginałem
przyjętym do państwowego zasobu geodezyjnego
i kartograficznego w dniu ...

i zarejestrowanymi pod nr **410/2016**
**Niniejsza mapa nie może służyć
dla celów projektowych.**

Zaneta Marciniak

Podpisano

Lipno, dnia 2.02.2016 r.
Służbowe Osoby (opowalniają)

Nr kancelaryjny: GG 6621.489.2016

WYPIS Z REJESTRU GRUNTÓW

z dnia: 2016-02-12

Jednostka rejestrowa : G.376

Lp	Podmiot ewidencyjny	Charakter własności / władania	Udział				
Nr działki	Ark.	Położenie działki	Opis użytku	Oznaczenie użytków i konturów klasyfikac.	Pow. użytku [ha]	Pow. działki [ha]	Nr KW lub inny dokument własności
501/1	3	KLONOWA	tereny mieszkaniowe	B	0.1300	0.5408	
			grunty orne	R111a	0.1300		
			grunty orne	R1Va	0.2808		
Id działki: 040809_2.0020.501/1 Wartość gruntów:				Rejon statystyczny: 913470			

Razem powierzchnia działek :

0.5408 ha

Słownie : pięć tysięcy czterysta osiem m. kwadr.

Wypis zawiera dane według stanu na dzień : 2016-02-12

Sporządził : Jadwiga Uzarska

„Dokument niniejszy jest przeznaczony do dokonywania wpisu w księdze wieczystej”.



Dokument niniejszy jest przeznaczony do dokonywania wpisu w księdze wieczystej

2016-02-12
z up. STAROSTY
Inspektor ds. ewidencji
(imię i nazwisko osoby reprezentującej organ)
Krystyna Górecka

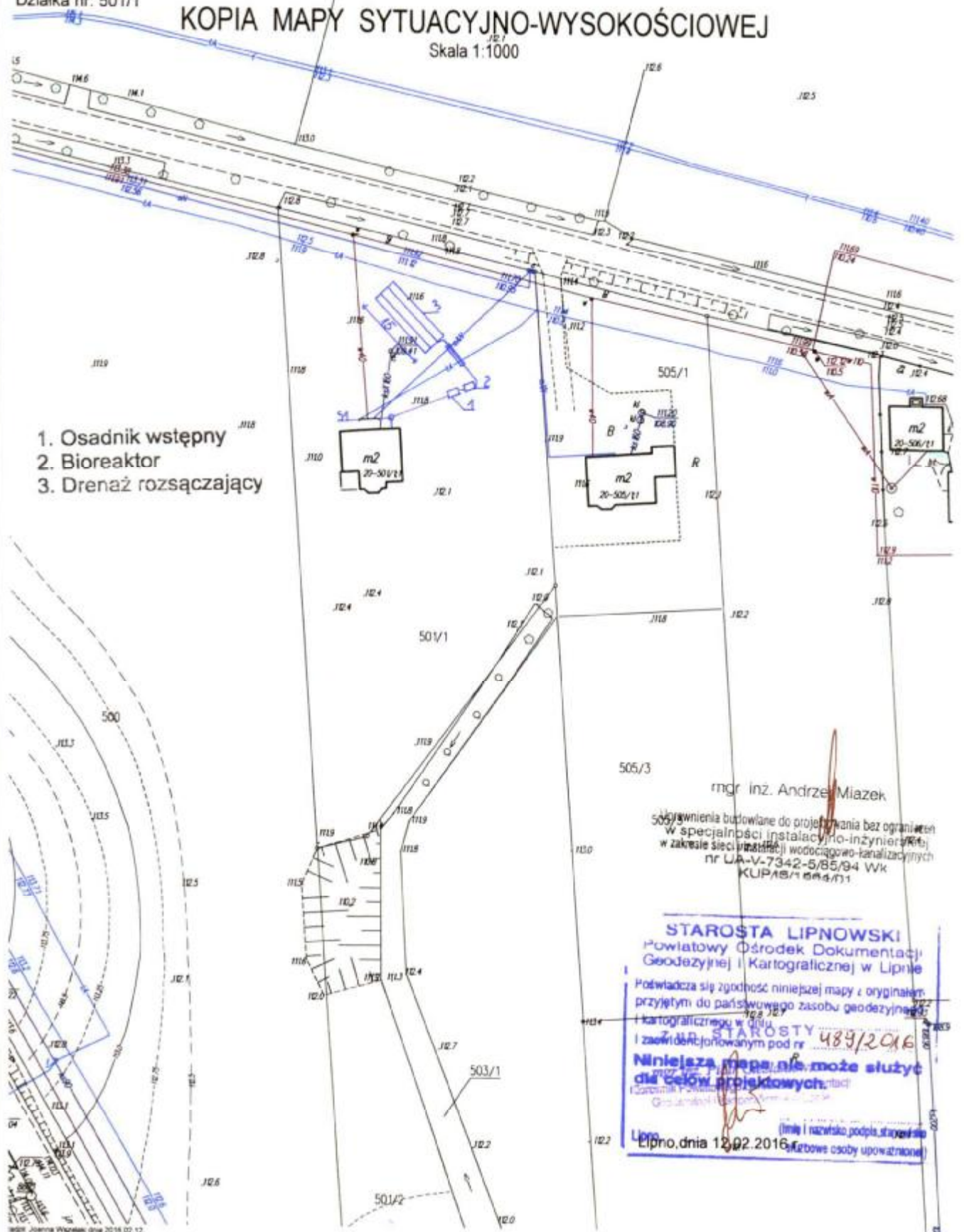
województwo kujawsko-pomorskie
Powiat lipnowski
Gmina: Wielgie
Obręb: Wielgie
Działka nr: 501/1

STAROSTWO POWIATOWE
w LIPNIE
Sierakowskiego 10 B
87-600 Lipno

STAROSTWO POWIATOWE
w LIPNIE
ul. Sierakowskiego 10B
87-600 Lipno
14.01

KOPIA MAPY SYTUACYJNO-WYSOKOŚCIOWEJ

Skala 1:1000



1. Osadnik wstępny
2. Bioreaktor
3. Drenaż rozsączający

mgr inż. Andrzej Miazek

Uprawnienia budowlane do projektowania bez ograniczeń
w specjalności instalacyjno-inżynierskiej
w zakresie sieci instalacji wodociągowo-kanalizacyjnych
nr UA-V-7342-5/85/94 WK
KUP/15/1114/11

STAROSTA LIPNOWSKI
Powiatowy Ośrodek Dokumentacji
Geodezyjnej i Kartograficznej w Lipnie

Poświadczam zgodność niniejszej mapy z oryginałem
przyjętym do państwowego zasobu geodezyjnego
i kartograficznego w dniu 12.02.2016 r.

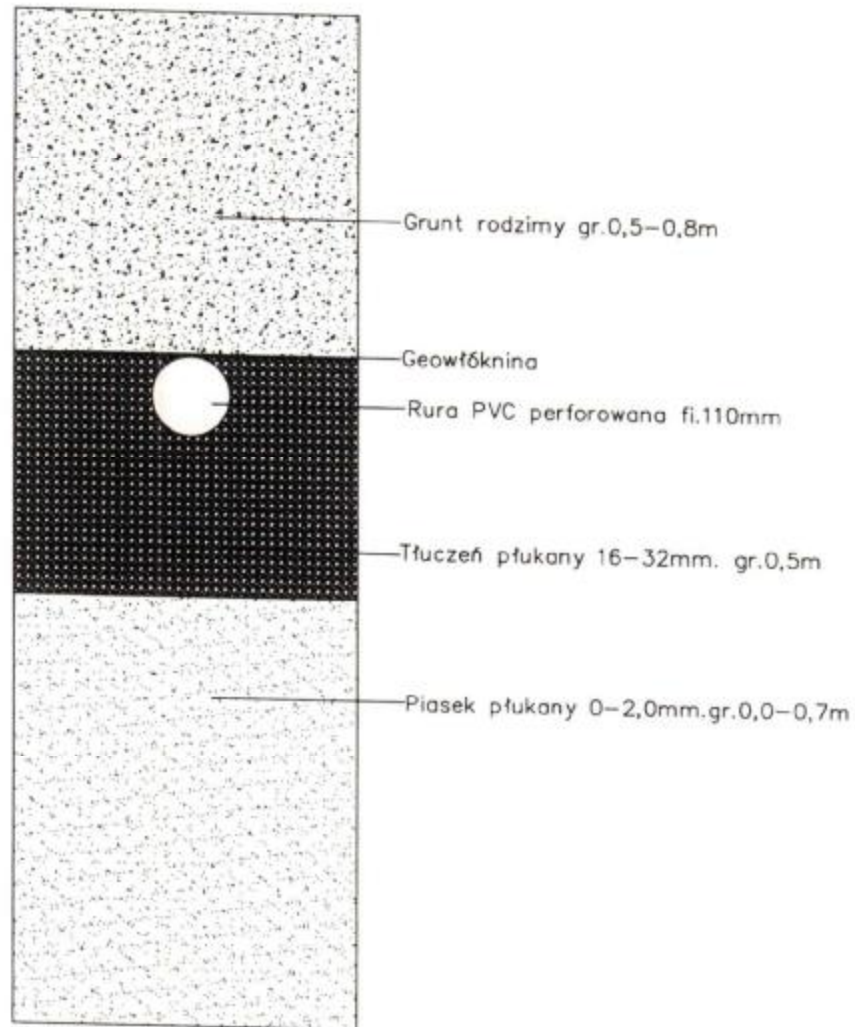
Starosta Lipnowski **489/2016**

**Niniejsza mapa nie może służyć
do celów projektowych.**

(imię i nazwisko podpisu starosty)

Lipno, dnia 12.02.2016 r. (data i podpis osoby upoważnionej)

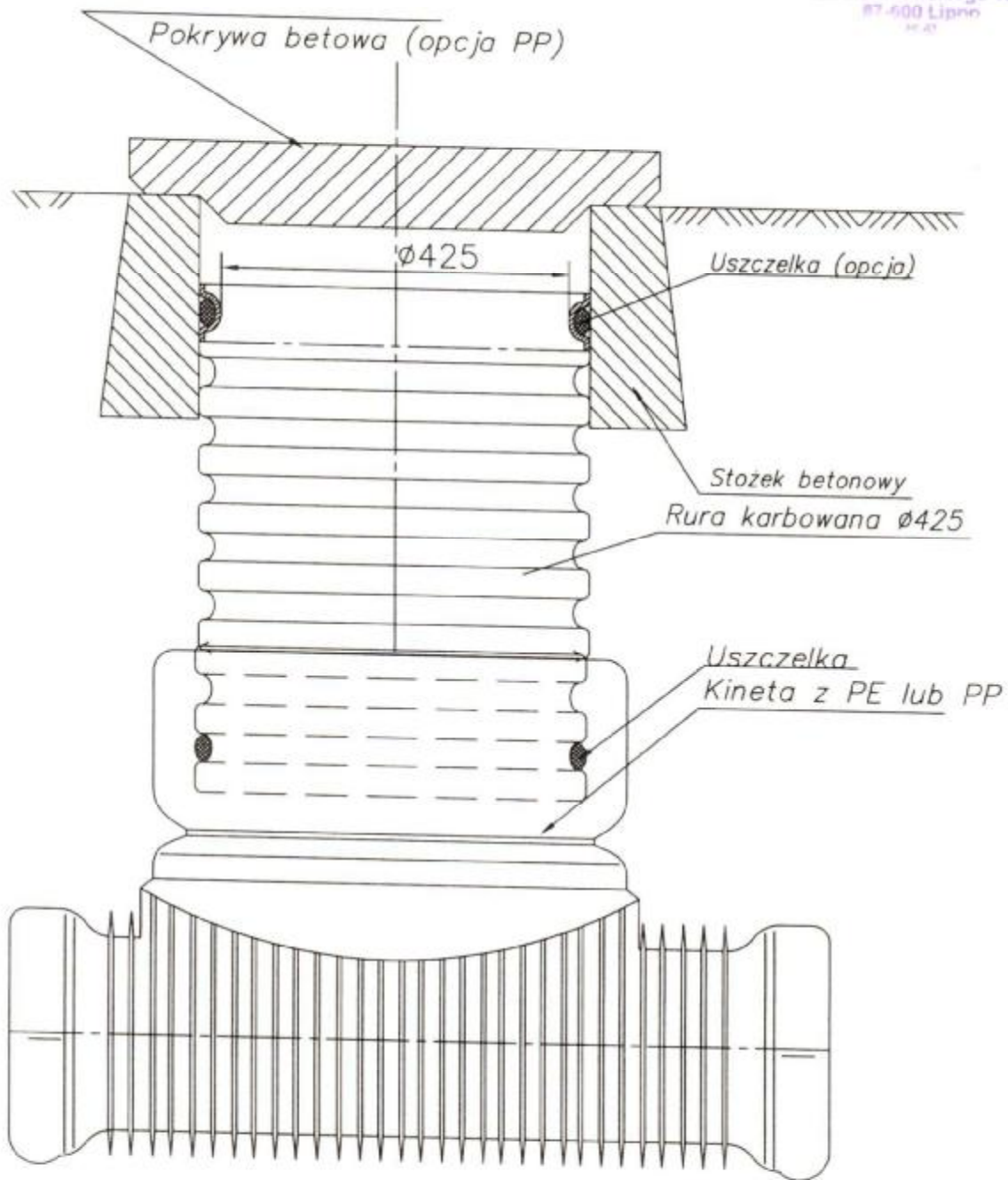
Przekrój rowu rozsączającego



Obiekt	Przydomowa oczyszczalnia ścieków	Rys.3
Tytuł rysunku	Przekrój rowu rozsączającego Imię i Nazwisko	Ark.1
Projektant	Andrzej Miazek UA-V-7342-5/85/94 Wk	Data
		III.2016
		Podpis

Studzienka kanalizacyjna 425

STAROSTWO POWIATOWE
w LIPNIE
ul. Sierakowskiego 10B
87-600 Lipno
14 25



Obiekt	Przydomowa oczyszczalnia ścieków	Rys.nr.4	
Tytuł rysunku	Studzienka kanalizacyjna	Ark.1	
	Imię i Nazwisko		
Projektant	Andrzej Miazek	Data	Podpis
	UA-V-7342-5/85/94 Wk	III.2016	



P O L S K A
I Z B A
I N Ż Y N I E R Ó W
B U D O W N I C T W A

Bydgoszcz 2015-12-15
(miejscowość, data)

Zaświadczenie

Pan/Pani **MIAZEK ANDRZEJ**

miejsce zamieszkania
87-800 WŁOCŁAWEK
UL. PARKOWA 37

jest członkiem Kujawsko-Pomorskiej
Okręgowej Izby Inżynierów Budownictwa

o numerze ewidencyjnym

KUP/IS/1584/01

i posiada wymagane ubezpieczenia od odpowiedzialności
cywilnej.

Niniejsze zaświadczenie jest ważne od dnia 2016-01-01

do dnia 2016-12-31

KUJAWSKO POMORSKA OKRĘGOWA
IZBA INŻYNIERÓW BUDOWNICTWA
w BYDGOSZCZY
85-030 BYDGOSZCZ, ul. B. Rumińskiego 6
tel. 52 366 70 50 • fax 52 366 70 59

PRZEWODNICZĄCY
Rady Okręgowej Izby

prof. dr hab. inż. Adam Piotrowski

(pieczęć i podpis przewodniczącego)

Zgodność z oryginałem

mgr inż. Andrzej Miazek

Uprawnienia budowlane do projektowania bez ograniczeń
w specjalności instalacyjno-inżynierskiej
w zakresie sieci i instalacji wodociągowo-kanalizacyjnych
nr UA-V-7342-5/85/94 WK
KLIPAR 1184/01

Włocławek dnia 29.12.1994 r.
URZĄD WOJEWÓDZKI
we Włocławku

Przebieg i adres terenowego organu
administracji państwowej
Nr UA-V-7342-5/85/94 Wk

DECYZJA

Na podstawie § 13 ust. 8 pkt 4 lit. a i b
ust. 1 rozporządzenia Ministra Gospodarki
Terenowej i Ochrony Środowiska z dnia 20 lutego 1975 r. w sprawie
samodzielnych funkcji technicznych w budownictwie (Dz. U. Nr 8
poz. 46 / 75) stwierdza się, że

Obywatel ANDRZEJ MIAZEK
(wymień imię - miara i nazwisko)

Magister inżynier inżynierii środowiska,
(wymień tytuł naukowy)
urodzony dnia 21.06.1947 r. w Gorach

posiada przygotowane zawołowe, upoważniające do wykonywania samo-
dzielnej funkcji projektanta,
instalacyjno-inżynierskiej w zakresie
sieci wodociągowe-kanalizacyjnych oraz
w specjalności instalacji wodociągowe-kanalizacyjnych.

Obywatel ANDRZEJ MIAZEK
(imię - miara i nazwisko)

- jest upoważniony do *):
1. Sporządzania projektów sieci wodociągowych i kanalizacyjnych uzbrojenia terenu.
 2. Sporządzania projektów instalacji wodociągowych i kanalizacyjnych.

Otrzymuje:
1. Pan Andrzej Miazek
ul. Parkowa 37
87-807 Włocławek
2. V a/s



*1) określono zakres praw wykonywania samodzielnej funkcji technicznej w budownictwie od-
powiednio do rodzaju funkcji i specjalności tech. budowlanej z przepisów § 1 ust. 5, § 2 ust. 2, § 4 ust. 112
§ 5 ust. 2, § 6, § 7, § 8, § 13 ust. 1 rozporządzenia

Za treść ksero z oryginałem

mgr inż. Andrzej Miazek

Urząd Województwa w Lipnie
ul. Sierakowskiego 10B
67-500 Lipno

OŚWIADCZENIE PROJEKTANTA

Ja, niżej podpisany projektant inż. Andrzej Miazek zamieszkały we Włocławku przy ul. Parkowej 37 oświadczam, że projekty budowlane:

Przydomowych oczyszczalni ścieków na terenie Gminy Wielgie w miejscowościach:

- Bałdowo dz.nr. 180,181,
- Czarne dz.nr.124/16,51/1,
- Czerskie Rumunki dz.nr.400/2,
- Suradówek dz.nr.76,
- Suszewo dz.nr. 80,75/1,
- Teodorowo dz.nr. 271,
- Wielgie dz.nr. 501/1,

są zgodne z obowiązującymi przepisami oraz zasadami wiedzy technicznej.

Projektant

Inż. Andrzej Miazek

Uprawnienia budowlane do projektowania i nadzoru nad budową
w specjalności inżynierskiej
w zakresie sieci i instalacji wodno-kanalizacyjnych
nr UA-V-7342/30/94 Wk
KUP/MS/1584/01

Włocławek 20.03.2016

- wymóg art.20 ust.4 Ustawy z dnia 7 lipca 1994r-Prawo Budowlane

(dz.U.2003.207.2016 ze zmianami)