







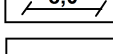
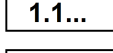


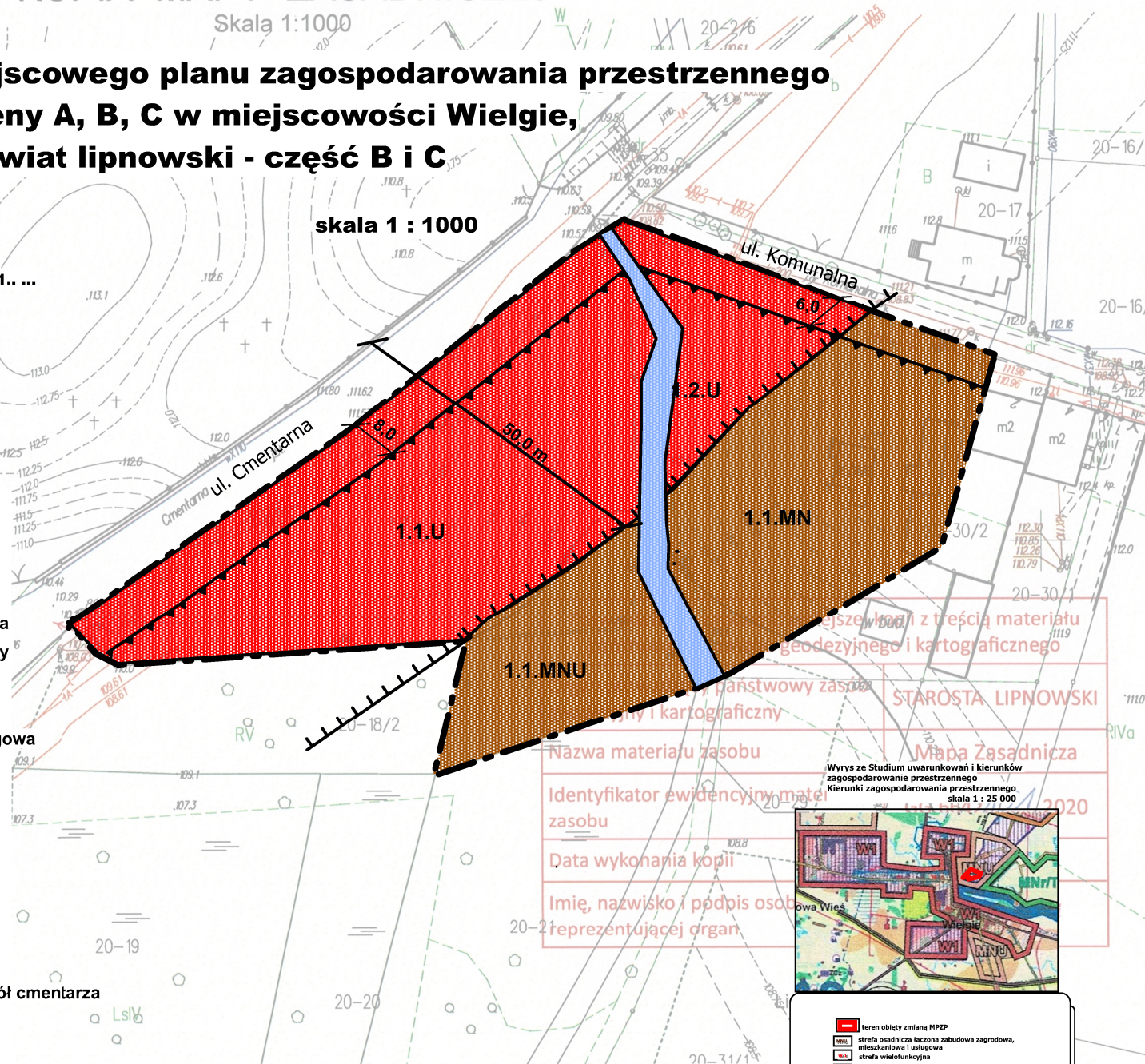
Zmiana części miejscowego planu zagospodarowania przestrzennego obejmującego tereny A, B, C w miejscowości Wielgie, gmina Wielgie, powiat lipnowski - część B i C

Załącznik NR 1 część 1.1...
do Uchwały Nr
Rady Gminy Wielgie
z dnia

skala 1 : 1000





Legenda

-  granica opracowania
-  linia rozgraniczająca tereny o różnym sposobie użytkowania
-  nieprzekraczalna linia zabudowy
-  **U** zabudowa usługowa
-  **MNU** zabudowa mieszkaniowo-usługowa jednorodzinna
-  **MN** zabudowa mieszkaniowa jednorodzinna
-  **W** wody
-  8,0 linie wymiarowe
-  1.1... numer terenu
-  strefa ochrony sanitarnej wokół cmentarza



Nazwa materiału zasobu
 Identyfikator ewidencyjny materiału zasobu
 Data wykonania kopii
 Imię, nazwisko i podpis osoby reprezentującej organ



-  teren objęty zmianą MPZP
-  strefa osiedlna łączona zabudowa zagrodowa, mieszkaniowa i usługowa
-  strefa wielofunkcyjna
-  strefa rekreacyjno-osiedlna