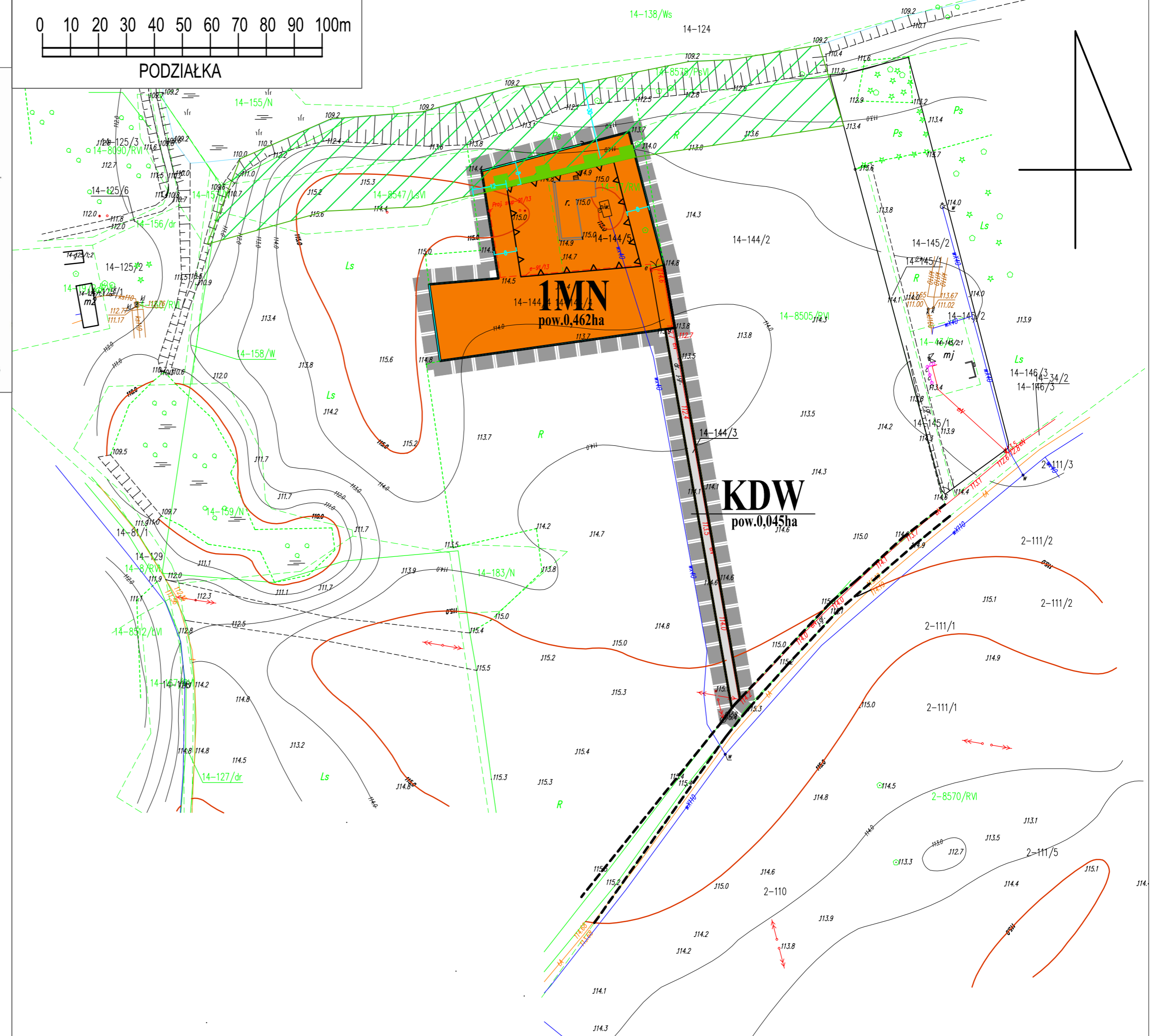
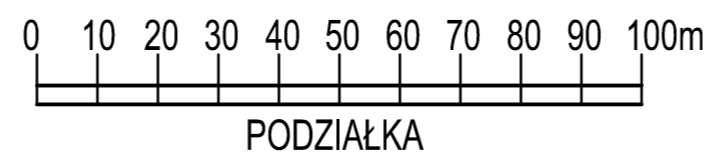
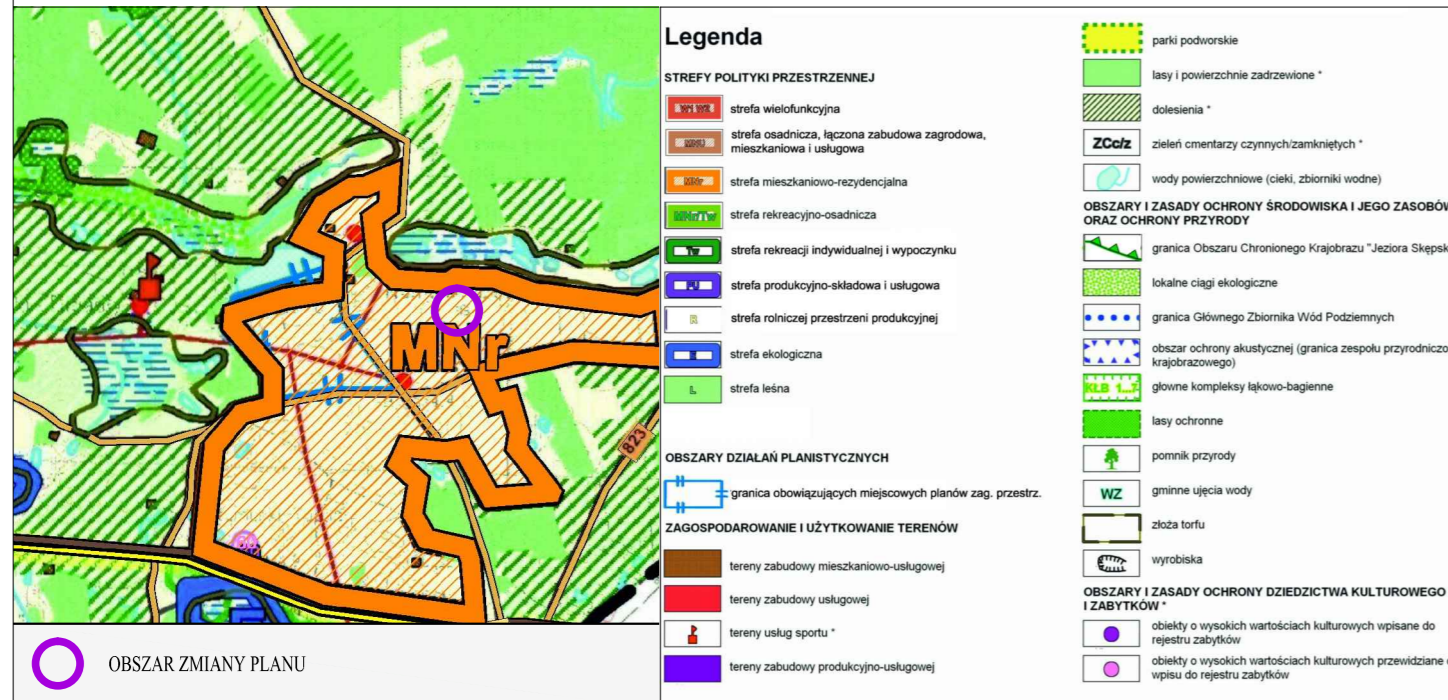


ZMIANA MIEJSCOWEGO PLANU ZAGOSPODAROWANIA PRZESTRZENNEGO OBEJMUJĄCEGO TERENY W MIEJSCOWOŚCIACH TEODOROWO, CZERSKIE RUMUNKI - PIASECZNO, RUMUNKI TUPADELSKIE, GM. WIELGIE, POW. LIPNOWSKI - CZĘŚĆ C SKALA 1:1000

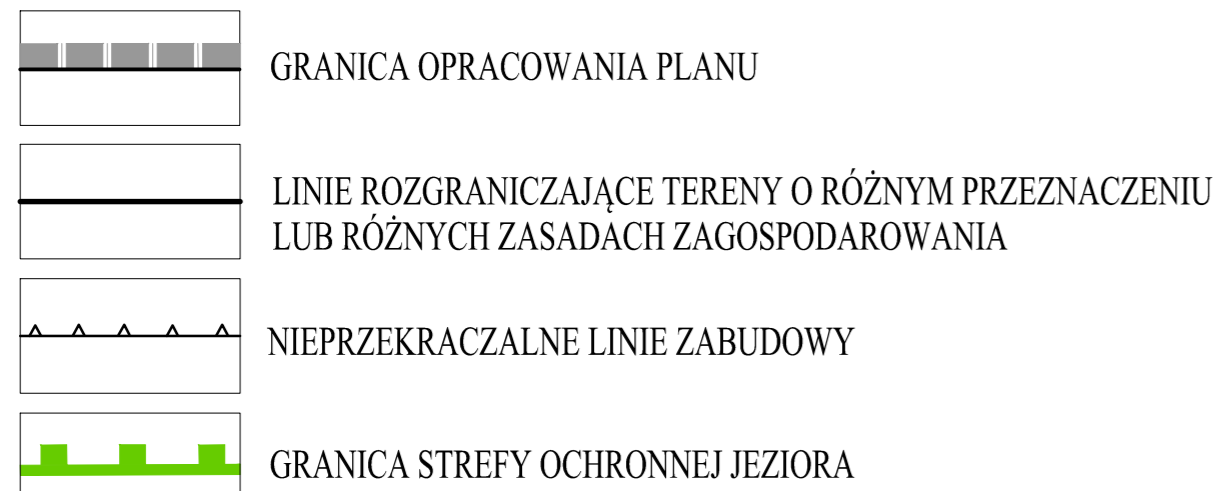
ZAŁĄCZNIK NR 1
DO UCHWAŁY NR XLIII/267/2018
RADY GMINY WIELGIE
Z DNIA 29 MARCA 2018 R.

STUDIUM UWARUNKWAŃ I KIERUNKÓW ZAGOSPODAROWANIA PRZESTRZENNEGO
SKALA 1: 25 000
RYSUNEK POMNIEJSZY

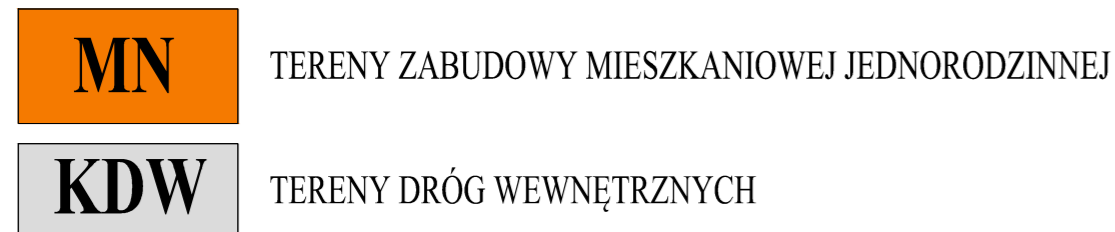


OZNACZENIA

USTALENIA LINIOWE:



PRZEZNACZENIE TERENU:



INFORMACJE

