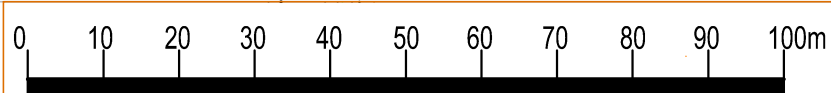


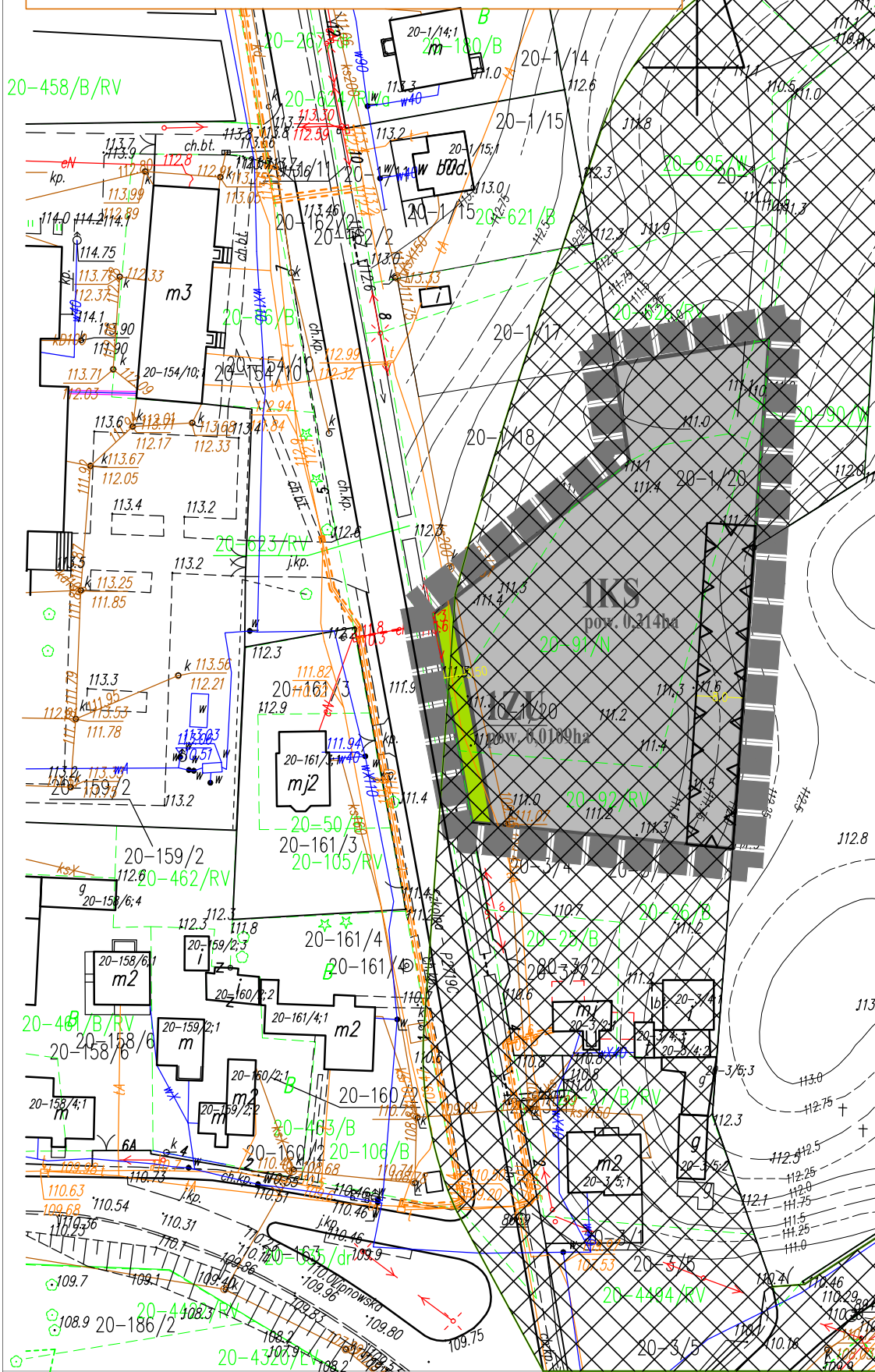
# ZMIANA MIEJSCOWEGO PLANU ZAGOSPODAROWANIA PRZESTRZENNEGO OBEJMUJĄCEGO TERENY A, B, C W MIEJSCOWOŚCI WIELGIE, GM WIELGIE, POW. LIPNOWSKI

SKALA 1:1000

ZAL. CZNIK NR 1  
DO UCHWAŁY NR XLIII/266/2018  
RADY GMINY WIELGIE  
Z DNIA 29 MARCA 2018 R.

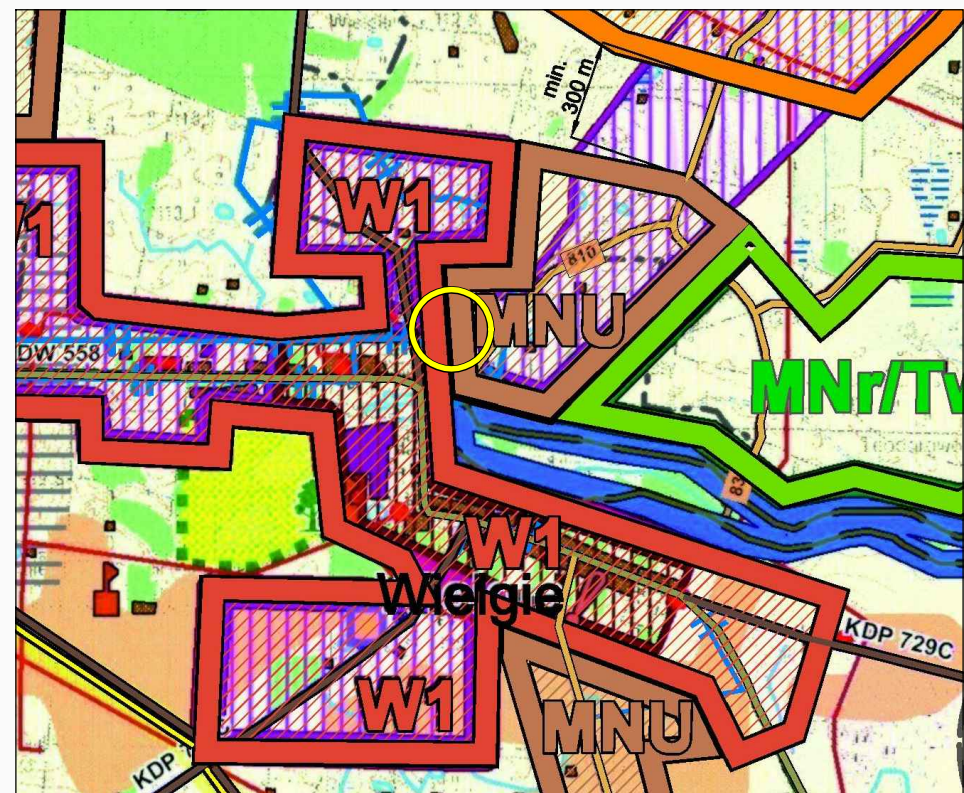


PODZIAŁKA



## WYRYS

STUDIUM UWARUNKOWAŃ I KIERUNKÓW ZAGOSPODAROWANIA PRZESTRZENNEGO  
SKALA 1: 25 000  
RYSUNEK POMNIEJSZY



teren objęty opracowaniem planu

### Legenda

#### STREFY POLITYKI PRZESTRZENNEJ

- strefa wielofunkcyjna
- strefa osadnicza, łączona zabudowa zagrodowa, mieszkaniowa i usługowa
- strefa mieszkaniowo-rezydencjalna
- strefa rekreacyjno-osadnicza
- strefa rekreacji indywidualnej i wypoczynku
- strefa produkcyjno-składowa i usługowa
- strefa rolniczej przestrzeni produkcyjnej
- strefa ekologiczna
- strefa leśna

### OZNACZENIA

USTALENIA LINIOWE:

- GRANICA OPRAWIANIA PLANU
- LINIA ROZGRANICZAJĄCA TERENY O RÓŻNEJ ZABUDOWIE LUB RÓŻNYM ZAGOSPODAROWANIU
- NIEPRZEKRACZALNE LINIE ZABUDOWY

PRZEZNACZENIE TERENU:

- KS** TERENY PARKINGU I URZĄDZEŃ KOMUNIKACJI SAMOCHODOWEJ
- ZU** TERENY ZIELENI URZĄDZONEJ
- INFORMACJE
- ZAKAZ ZABUDOWY MIESZKANIOWEJ WYNIKAJĄCY Z PRZEPISÓW ODREBNYCH
- NIE STANOWIĄCE USTALEŃ PLANU LINIE ROZGRANICZAJĄCE POZA GRANICAMI PLANU