

MAPA DO CELÓW PROJEKTOWYCH

Skala 1:500

województwo kujawsko-pomorskie

powiat lipnowski

GMINA WIELGIE - 040809_2

OBRĘB CZARNE - 0004

Dz.nr 57

Sekcja 6.186.31.18.4.4

GG.6640.2.1996.2017

Układ współrzędnych 2000

Poziom odniesienia Kransztadt 60

Mapa do celów projektowych

Mapa wykonana w oznaczonym zakresie na dzień 23.01.2018 r.

Lipno, dnia 29.01.2018 r.

Wykonawca:

USTALNI ODOBRYJNE

Zbiurkowi Wyszyskiej

ul. 16 stycznia 1/2, 07-400 Lipno

NIP 66-104-06-00, Regon 140709339

tel/fax 054 208 20 17, korek 054 207 380


PROBETA UPRAWNIENIA

Zbiurkowi Wyszyskiej

ul. 16 stycznia

ZNACZENIA :

URZĄDZENIA ZABAWOWE




SIKOWNIE PLENEROWE




STOLIKI DO GRY




W SZACHY/MARCARY




TABLICA - REGULAMIN




POWIERZCHNIE TRAWNIKOWE



NAMIERZCHNIA ZWIROWA PŁACU ZABAW



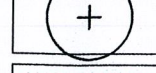
Z ELASTYCZNĄ NAKŁADKĄ



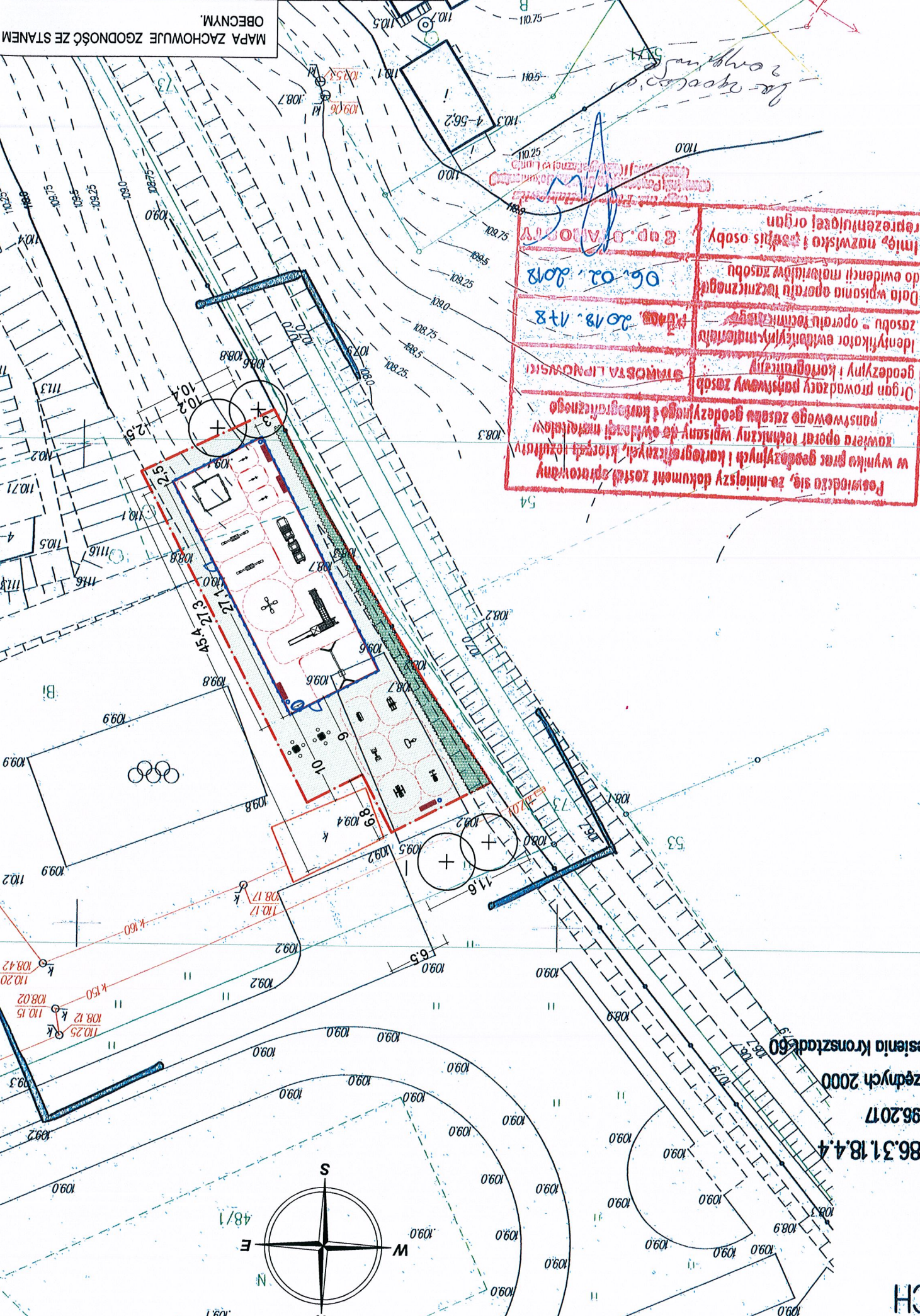
OGRODZENIE PŁACU ZABAW Z FURTKAMI



GRUPY KRZEWÓW



GRANICE OPRACOWANIA



Poradzono się, że niniejszy dokument został opracowany w wyniku prac geodezyjnych i kartograficznych, których rezultatem jest opracowanie techniczne i kartograficzne. Organizacja i realizacja prac geodezyjnych i kartograficznych jest obowiązkiem państwa. Organ prowadzący państwowy zespół geodezyjny i kartograficzny (SAMBRA LIPNOWSKA) identyfikował ewidentnie materiały i zasoby operacji technicznej. Data wpisania operacji technicznej do ewidencji materiałów i zasobów (06.02.2018).

MAPA ZACHOWUJE ZGODNOŚĆ ZE STANEM OBECNYM.

Zgodnie z Rozporządzeniem Ministra Infrastruktury i Rozwoju z dnia 22.09.2015 (Dz.U. 67.2015 poz. 1554) poswiadczam, że kopia mapy zasadniczej do celów projektowych, na której opracowano Projekt Zagospodarowania Terenu jest zgodna z kopią mapy zasadniczej do celów projektowych.

OBIEKT:	BUDOWA PŁACU ZABAW I OTWARTEJ STREFY AKTYWNOŚCI W CZARNEM
ADRES:	CZARNE gm. Wielgie Dz. nr 57 obr. 0004 Czarne jedn. ewid. 040809_2 Wielgie
INWESTOR:	GMINA WIELGIE 87-603 Wielgie, ul. Starowiejska 8
BRANŻA:	ZAGOSPODAROWANIE TERENU
TYTUŁ RYSUNKU:	PROJEKT ZAGOSPODAROWANIA TERENU
PROJEKTANT:	BRANŻA ZIELENI mgr inż. EWA SZULC arch. krajobrazu mgr inż. MAŁGORZATA GŁODEK spec. konstrukcyjno - budowlanej
skala:	1 : 500
rys. 1	podpis: [signature]
mgr inż. EWA SZULC arch. krajobrazu mgr inż. MAŁGORZATA GŁODEK spec. konstrukcyjno - budowlanej	

