

# MAPA DO CELÓW PROJEKTOWYCH

Skala 1:500

województwo kujawsko-pomorskie  
powiat lipnowski  
gmina Wielgie – 040809\_2  
obręb Teodorowo – 0018

dz. nr 52/4, 7  
sekcja 6.185.3109.12  
GG.6640.2.1805.2019  
Układ współrzędnych 2000  
Poziom odniesienia Kronsztadt 60

## Mapa do celów projektowych

Mapa aktualna w oznaczonym zakresie na dzień 09.10.2019r.

Nie ma potrzeby przeprowadzania badania słabejności grunтовой.

Lipno, dnia 10.10.2019 r.

wykonawca:

**USŁUGI GEODEZYJNE**  
Zbigniew Wyszczylski  
ul. T. Kościuszki 12/12, 87-800 Lipno  
NIP: 388 164 86 89, Regon 340479539  
tel. 603 087 380

**GEODETA LIPNO WNIOSY**  
Zbigniew Wyszczylski  
ul. 10037

**STAROSTA LIPNOWSKI**  
PROJEKT BUDOWLANY  
ZATWIERDZA DECYZJĄ/ZGŁOSZENIEM  
Nr. SA.G.143.305.2020  
z dnia 27.03.2020

Z up. STAROSTY  
mgr inż. Elżbieta Jachowicka - Rudewicz  
NACZELNIK WYDZIAŁU  
GRODOWISKI I ARCHITEKTURY

### UWAGI:

1. Rzędne z projektu sprawdzić w terenie
2. Rurociągi wykonać z rur PE 100\_SDR17 łączonych przez zgrzewanie.
3. Rurociągi układać na podsypce piaskowej h = 10 cm
4. Wykopy zasypywać warstwami oraz zagęszczać do stanu pierwotnego.
5. Na skrzyżowaniach rurociągu z kablami elektrycznymi oraz teletechnicznymi, na kable nałożyć rury osłonowe dwudzielne AROT 80 o długości L=1,5 m
6. W miejscach kolizji rurociągu z kablami i rurami prace prowadzić ręcznie
7. Hydrant podziemny dn. 80 mm włączyć do sieci za pomocą kolana 90 / 90 mm i zasowy kołnierzej dn. 90 mm
8. Zasowy zabudować skrzynkami żeliwnymi i oznakować w zgodnie z wymaganiami właściciela sieci.
9. Włączenie do istniejącej sieci wody wykonać za pomocą trójnika 110/110/110 mm.

PUH	87-800 Włocławek ul. Żytnia tel.: 607-200-909				
TEMAT: Budowa sieci wodociągowej w miejscowości Teodorowo na działce nr.: 5/24, położonej w obrębie ewidencyjnym Teodorowo gm. Wielgie					
TREŚĆ RYS.: Projekt zagospodarowania terenu – sieć wody sanitarnej					
BRANŻA	IMIĘ NAZWISKO	NR UPRAW	DATA	PODPIS	SKALA
PROJEKTANT	Andrzej Oleradzki	ABU-DK-8396-5 125/88 Nr.	12.2019	<i>[Signature]</i>	1:500
OPRACOWAŁ		Andrzej Oleradzki	ABU-DK-8396-5 125/88 Nr.	05.2019	Nr zlecenia PUH-29-12-2019
					Nr rysunku <b>1</b>

Pozwiedza się, że niniejszy dokument jest w opracowany w wyniku prac geodezyjnych i kartograficznych, których rezultaty zawiera operat techniczny wpisany do ewidencji materiałów państwowego zasobu geodezyjnego i kartograficznego	
Organ prowadzący państwowy zasob geodezyjny i kartograficzny	STAROSTA LIPNOWSKI
Identyfikator ewidencyjny materiału zasobu - operatu technicznego	P.0408. 2019. 16.25
Data wpisania operatu technicznego do ewidencji materiałów zasobu	14.09.2019 10/2019 8/2
Imię, nazwisko i podpis osoby reprezentującej organ	

RZECZOZNAWCA DO SPRAW ZABEZPIECZEN PRZECIWOPOŻAROWYCH  
mgr inż. Henryk Baranowski  
ul. Lipnowska 11A  
87-610 Dobrzyń  
NIP: 893-000-2546 REGON: 910011580  
Zgodność projektu z wymaganiami ochrony przeciwpożarowej bez uwag

ZA ZGODNOŚĆ Z ORYGINAŁEM  
21.12.2019

WO 112,50  
111,05

W 111,40  
109,95

Hp 111,40  
109,95

STAROSTA LIPNOWSKI  
ul. Stankowskiego 103  
17-000 Lipno

Zakład Eksploatacji Wodociągów i Kanalizacji  
Zakład Usług Budowlanych  
Projektowanie, Kosztorysowanie i Nadzorowanie  
Wojciech Reznarowicz  
ul. Lipnowska 11A  
87-610 Dobrzyń  
NIP: 893-000-2546 REGON: 910011580  
Magdalena dr. inż. 10/2019

Wojciech Reznarowicz  
ul. Lipnowska 11A  
87-610 Dobrzyń  
NIP: 893-000-2546 REGON: 910011580  
upr. budowlane projektowe i wykonawcze  
WAPP-AN-8388-5/4/185VK - konstr. bud  
UAN-NB-8388-5/4/185VK - wod. bud  
UAN-V-8366-5/6/185VK - architektura  
upr. energetyczne - D-E/116/877/2017  
upr. elektryczne - D-E/116/877/2017



# MAPA DO CELÓW PROJEKTOWYCH

Skala 1:500

województwo kujawsko-pomorskie  
powiat lipnowski  
gmina Wielgie – 040809\_2  
obręb Teodorowo – 0018

dz. nr 52/4, 7  
sekcja 6.185.31.09.12  
GG.6640.2.1805.2019  
Układ współrzędnych 2000  
Poziom odniesienia Kronsztadt 60

STAROSTWO POWIATOWE  
W LIPNIE  
ul. Sierakowskiego 18b  
17-200 Lipno  
obręb Piaseczno

## Mapa do celów projektowych

Mapa aktualna w oznaczonym zakresie na dzień 09.10.2019r.

Nie ma potrzeby przeprowadzania badania służebności gruntowej.

Lipno, dnia 10.10.2019 r.

wykonawca:

**USŁUGI GEODEZYJNE**  
Zbigniew Wyszynski  
ul. T. Kościuszki 12/12, 87-600 Lipno  
NIP: 398 164 96 89, Regon 340479539  
tel. 603 057 350

**WÓJTA WIELGIE**  
Zbigniew Wyszynski



**WÓJTA GMINY WIELGIE**

z up. WÓJTA  
mgr inż. Jan Wadoń  
Kierownik Zarządu Gminy

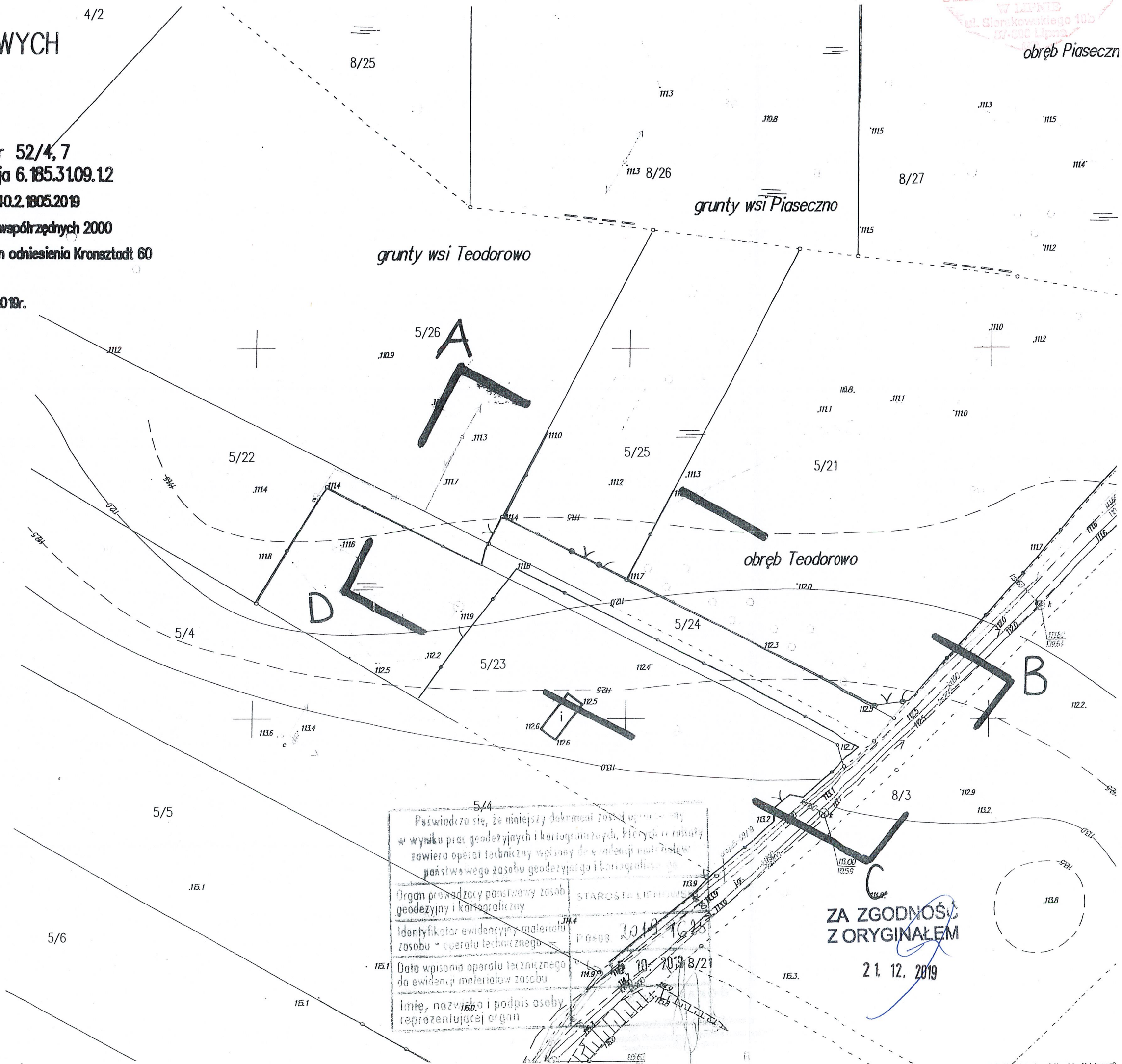
Załącznik Nr 1

Do decyzji o ustaleniu lokalizacji  
inwestycji celu publicznego  
znak GSR.5733.2.4.2019.SS  
z dnia 12.12.2019r.

Legenda:

-  - linie rozgraniczające teren inwestycji (zgodny z wnioskiem Inwestora)
-  - obszar oddziaływania inwestycji (zgodny z wnioskiem Inwestora)

Sporządził: mgr inż. Sławomir Sadowski



Świadczy się, że niniejszy dokument został sporządzony w wyniku prac geodezyjnych i kartograficznych, których ostateczny zawiera operat techniczny wpisany do ewidencji materiałów państwowego zasobu geodezyjnego i kartograficznego.

Organ prowadzący państwowy zasob geodezyjny i kartograficzny  
Identyfikator ewidencyjny materiału zasobu - operatu technicznego: 1019 1628

Data wpisania operatu technicznego do ewidencji materiału w zasobu: 10.10.2019 8/21

Imię, nazwisko i podpis osoby reprezentującej organ

**ZA ZGODNOŚĆ Z ORYGINAŁEM**  
21.12.2019